
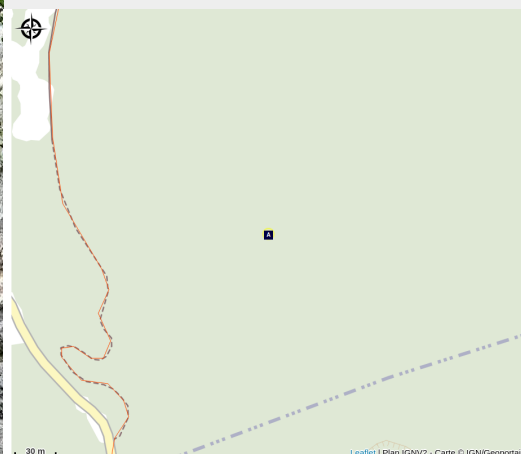


Site d'escalade de Genos

Piémont



(CR)



Un site sportif accessible offrant un bel équilibre entre initiation et voies techniques.

Avec ses 14 voies bien équipées jusqu'au 6b, ce site convivial au-dessus du Col du Bouchet séduira tant les débutants que les grimpeurs souhaitant progresser dans un cadre naturel de toute beauté.

Infos pratiques

Pratique : Escalade

Période : Toute l'année

Orientation : ↘ SE, ↓ S

Description

Dans le groupe des falaises de Saint-Pé-d'Ardet, on trouve un site très spécifique de l'autre côté du col du Bouchet qui se niche dans un canyon calcaire et qui présente la particularité d'avoir une variété de propositions.

Le site est constitué de deux secteurs :

- d'un secteur découverte, court mais très rassurant, avec des prises en trou.
- d'un secteur sportif très intéressant avec des voies atteignant une cotation maximale de 6b.

À cela s'ajoute **une via ferrata « à plat »** (se renseigner auprès du club entre et terre et ciel pour les conditions d'accès).

Cotation : du 4a au 6b

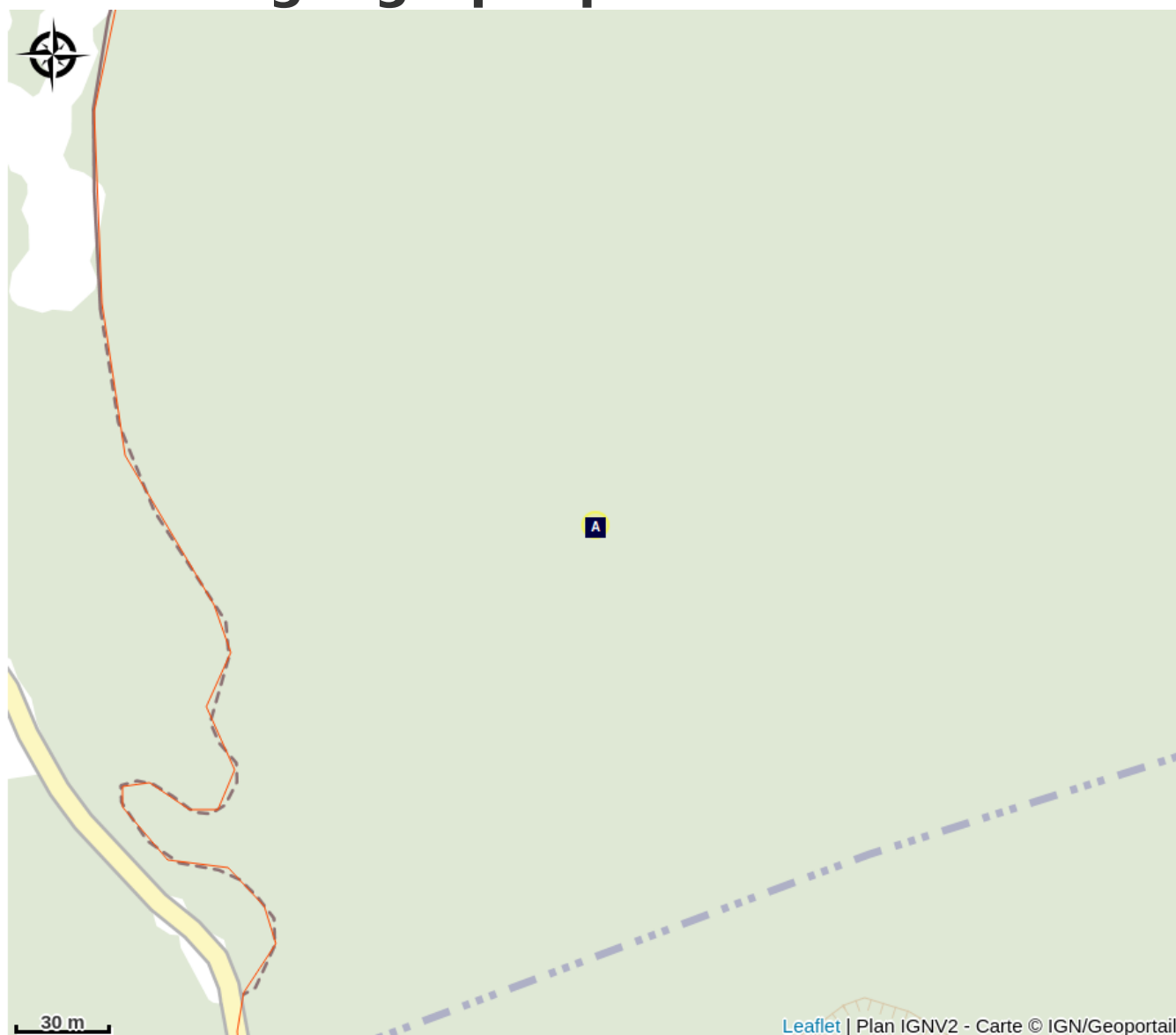
Voies : 14

Hauteur max : 18m

Rocher : calcaire

Topo en vente : <https://ffme-31-32.fr/topographie/>

Situation géographique



Toutes les informations pratiques

Recommandations

Vous évoluez dans un milieu naturel et, malgré les travaux de nettoyage de la paroi, un risque de chute de pierres est toujours possible. La pratique de l'escalade s'effectue sous la seule et entière responsabilité des pratiquants. Les pratiquants doivent être capable de juger de l'état du rocher et des équipements en place.

Recommandations :

- Le port du casque est recommandé.
- Utilisez impérativement les itinéraires d'accès balisés ou indiqués.
- Respectez les aires de stationnement.
- Une formation à l'utilisation du matériel d'escalade et aux techniques de sécurité est indispensable.
- Il est interdit d'équiper le site.

Accessibilité

Depuis le village de Saint-Pé-d'Ardet, prenez la direction de Sauveterre de Comminges.

Les falaises se trouvent après le lac. Au col du Boucher, prenez à droite sur le sentier en descente (5 minutes).

Un panneau indique le départ du chemin d'approche.