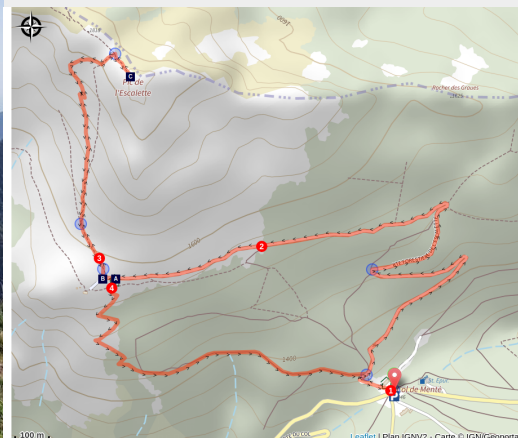


Le Pic de l'Escalette (17)

Vallée de la Garonne



Pic du Cagire depuis le col de l'Escalette (AB)



Randonnée au pic de L'Escalette en passant par son estive pour une magnifique vue à 360° sur les Pyrénées Haut-Garonnaises, et bien plus encore.

Cette charmante escapade vous réserve des vues époustouflantes sur la majestueuse chaîne des Pyrénées, et elle aboutit dans un surprenant paysage minéral. Vous serez surpris par les panoramas vertigineux offerts par cette randonnée de durée modérée, qui vous permet néanmoins de toucher les sommets !

Infos pratiques

Pratique : Pédestre

Durée : 2 h 30

Longueur : 5.8 km

Dénivelé positif : 440 m

Difficulté : Moyen

Type : Boucle

Thèmes : Faune, Pastoralisme, Point de vue, Sommet

Itinéraire

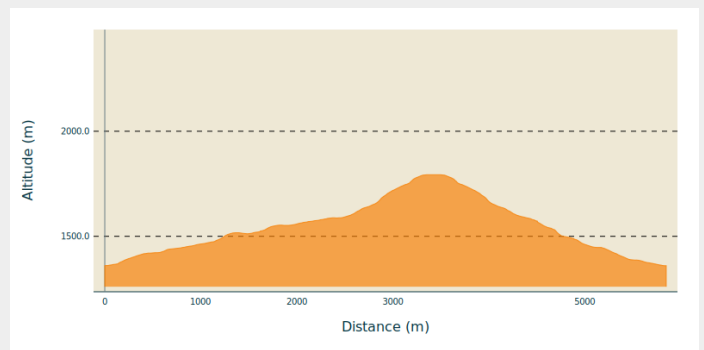
Départ : Boutx - Col de Mente

Arrivée : Boutx - Col de Mente

Balisage :  PR

Communes : 1. Boutx

Profil altimétrique



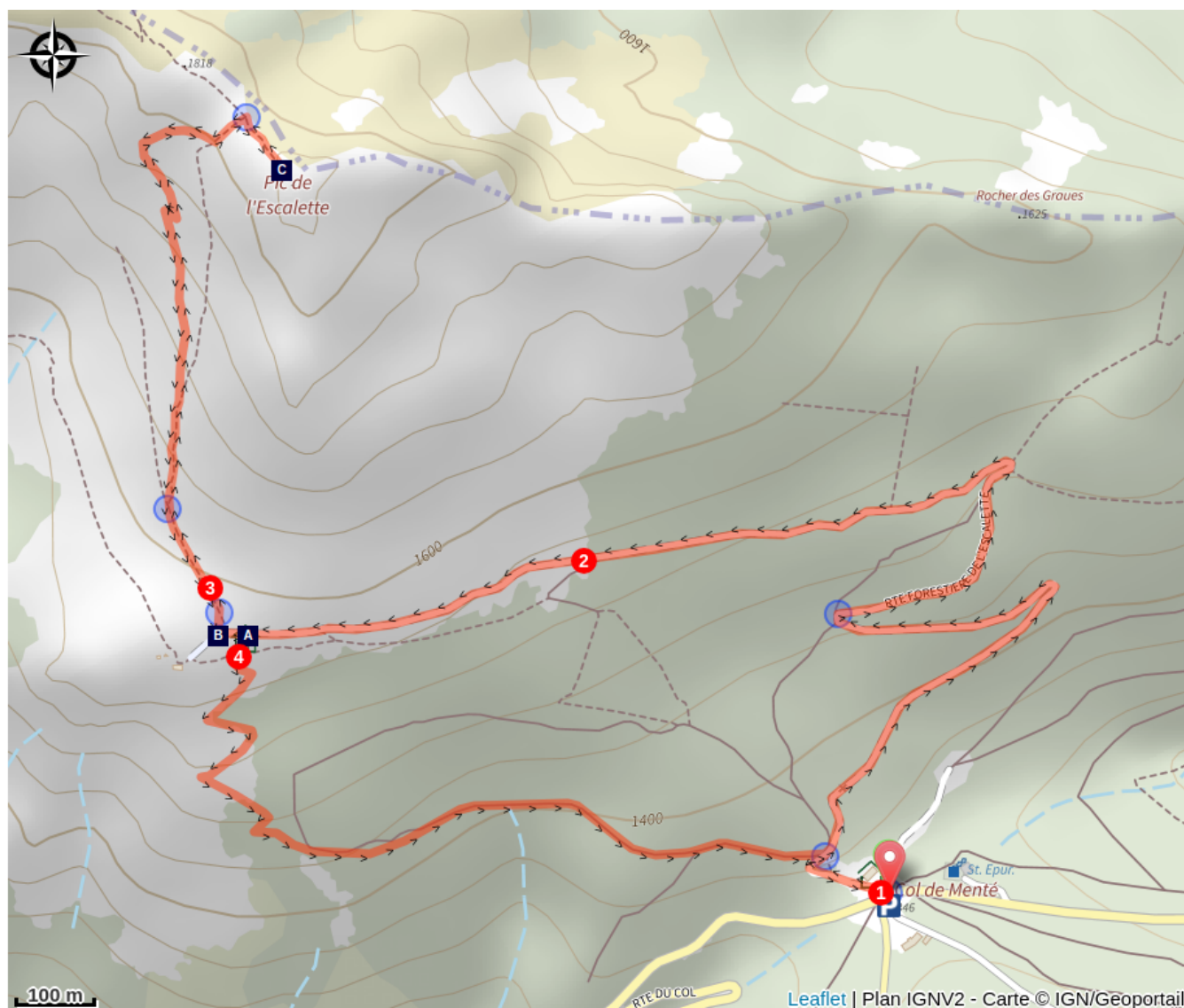
Altitude min 1360 m Altitude max 1793 m

- 1 - Prenez la piste forestière partant à gauche de la cabane du col de Menté (1346m). La piste monte régulièrement sans être difficile et reste très agréable.
- 2 - A la sortie de la forêt, la piste devient plate et la cabane (1598m) est à quelques dizaines de mètres.
- 3 - Là, continuez le chemin montant à flanc sur la droite. Arrivé à un petit col (1825m), montez par un semblant de petit couloir sans difficulté menant au sommet (1856m).
- 4 - Revenez sur vos pas jusqu'à la cabane de l'Escalette. Continuez sur la piste quelques mètres puis prenez le sentier descendant sur la droite (panneau) et qui vous mènera jusqu'au col de Menté.

Étapes :

1. La cabane de l'Escalette
3.8 km / 234 m D+ / 2 h

Sur votre route...



🏠 Cabane de l'Escalette (A)

📍 Table d'orientation de l'estive de l'Escalette (B)

🏔 Pic de l'Escalette (C)

Toutes les informations pratiques

Sur votre route...



🏠 Cabane de l'Escalette (A)

Cabane pour le moins atypique avec une décoration... surprenante! Très confortable et très spacieuse (couchage sur trois niveaux. Une grande table pour 10.

Source : <https://www.pyrenees-refuges.com/fr/affiche.php?numenr=514>

Crédit : Alix Ruiperez



🗺️ Table d'orientation de l'estive de l'Escalette (B)

Cette table d'orientation située à l'estive de l'Escalette permet de vous faire découvrir un large panorama des Pyrénées. Offrant un magnifique point de vue sur la station du Mourtis, et sur la vallée de la Garonne et de Saint-Béat-Lez. On y découvre alors les sommets environnants du Couserans (Ariège), jusqu'en Bigorre (Hautes-Pyrénées) en passant par le Louron, le Luchonnais, et l'Aragon et la Catalogne.

Crédit : JB



⚡ Pic de l'Escalette (C)

Superbe belvédère, Point de vue à 360° sur le massif Pyrénéen.

Crédit : JB