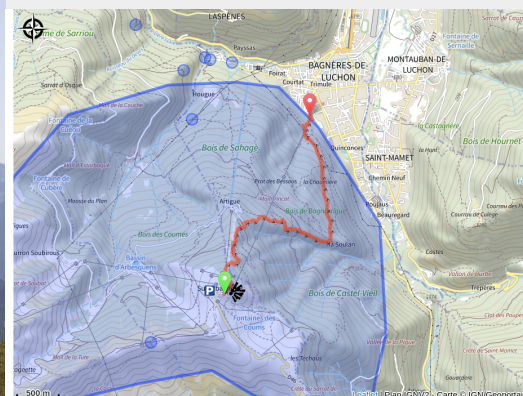


La Soulan (16)

Luchon et Superbagnères



(Baze Production ©CCPHG)



Dret dins la penta ! Droit dans la pente en occitan. Vous avez à faire à une descente bien engagée !

Départ commun avec la K'bour au niveau du plateau de Superbagnères. Une petite transition sur une piste 4x4 pour aller récupérer la partie la plus intéressante et engagée de l'itinéraire pour finir sur une longue ligne droite qui vous ramènera au départ de l'ascenseur valléen.

Infos pratiques

Pratique : VTT - Enduro

Durée : 1 h 15

Longueur : 4.5 km

Dénivelé positif : 13 m

Difficulté : Très difficile

Type : Itinéraire gravitaire

Thèmes : En forêt, Sensations

Itinéraire

Départ : Saint-Aventin - Superbagnères

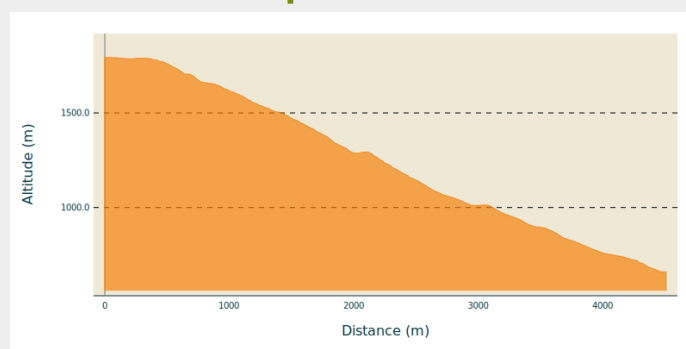
Arrivée : Luchon - Parking télécabine

Balisage : ▶ VTT

Communes : 1. Saint-Aventin

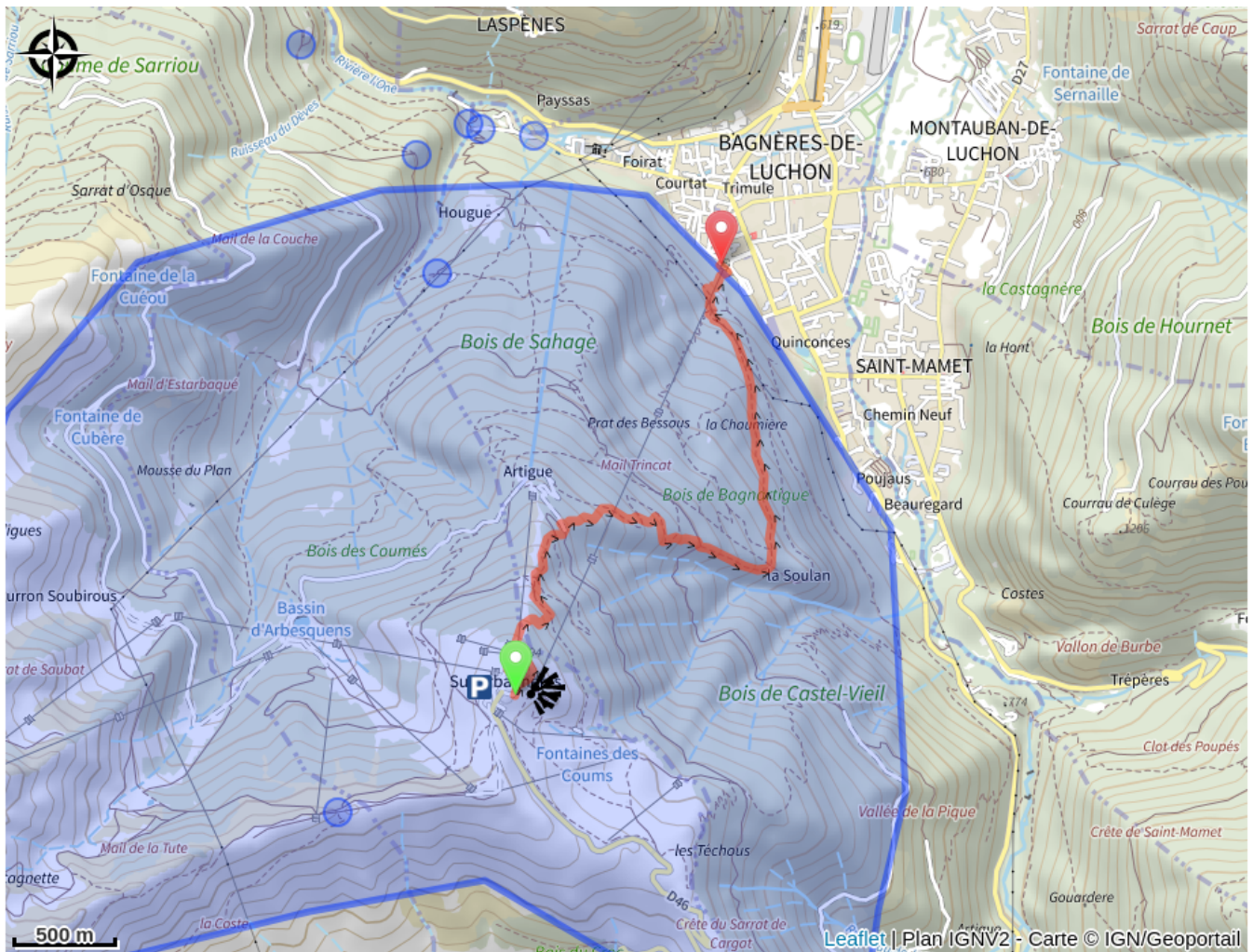
2. Bagnères-de-Luchon

Profil altimétrique



Altitude min 660 m Altitude max 1793 m

Sur votre route...



Toutes les informations pratiques



Espace VTT Pays de Luchon

Recommandations

Coordonnées des Secours Montagne : 112

Respecter le travail des agriculteurs, exploitants et propriétaires

Refermer toutes les clôtures

Rapporter tous ses déchets

Ne pas couper l'itinéraire à travers les prairies



Matériel

Lorsque vous faites une sortie VTT, vous vous trouvez souvent dans des zones isolées ou inaccessible, ce qui suppose un minimum de précaution pour votre sécurité. Vous vous demandez ce que vous devez emmener dans votre sac, voici une liste non exhaustive du matériel à toujours avoir sur soi au cours d'une sortie VTT :

- Une pompe pour votre vélo ;
- Une chambre à air de rechange ;
- Un kit de réparation de chambre à air avec rustines, colle et grattoir ;
- Un jeu de démonte pneus en plastique ;
- Un kit multi-outils ;

Equipement du pilote :

- De l'eau en quantité suffisante ;
- Barres de céréales ou autre alimentation adaptée à l'effort ;
- Des vêtements complémentaires en fonction du lieu, des prévisions météo et de la saison ;
- Un casque de VTT, léger et ventilé ;
- Des gants pour protéger les mains ;
- Des lunettes ou un masque pour protéger vos yeux ;
- Un téléphone portable pour demander de l'aide en cas de besoin ;
- Une carte éventuellement accompagnée d'une boussole et d'un altimètre en montagne.

Zones de sensibilité environnementale

Le long de votre itinéraire, vous allez traverser des zones de sensibilité liées à la présence d'une espèce ou d'un milieu particulier. Dans ces zones, un comportement adapté permet de contribuer à leur préservation. Pour plus d'informations détaillées, des fiches spécifiques sont accessibles pour chaque zone.

Grand tétras

Période de sensibilité : Janvier, Février, Mars, Avril, Mai, Juin, Décembre

Contact : [LPO Occitanie DT Haute-Garonne](mailto:haute-garonne@lpo.fr)
haute-garonne@lpo.fr

Zone sensible pour le Grand tétras sur la station Superbagnères.

Recommandations générales pour préserver la quiétude de l'espèce sur le site :

- Rester sur les sentiers balisés : suivre les chemins tracés et officiels. **Ne pas emprunter/créer de nouvelles pistes sauvages.**
- **Respecter les zones de quiétude matérialisées sur place et balisées, qui ont été mises en place pour protéger l'espèce et ses habitats.**
- Ne pas laisser de déchets, même alimentaires : ces déchets perturbent l'alimentation naturelle de la faune.
- Tenir les chiens en laisse : essentiel pour la tranquillité de la faune sauvage.
- Rester silencieux : limiter le bruit pour respecter la quiétude des lieux.
- Ne pas faire de feux.