

# Les belvédères de Saint-Bertrand (6)

Piémont



Vue sur la basilique Saint-Just (Alix Ruiperez)



Partez à la découverte de cette cité médiévale, classée parmi les Plus Beaux Villages de France, à travers des sentiers boisés qui vous feront découvrir le patrimoine de la vallée.

Entre nature et patrimoine, cette randonnée accessible à tous vous permettra de faire le tour de l'un des plus beaux villages du Comminges. Au fil des sentiers, des panoramas spectaculaires se dévoilent sur la vallée et les éléments patrimoniaux emblématiques de la région.

## Infos pratiques

Pratique : Pédestre

Durée : 2 h 30

Longueur : 7.0 km

Dénivelé positif : 228 m

Difficulté : Facile

Type : Boucle

Thèmes : Histoire et culture

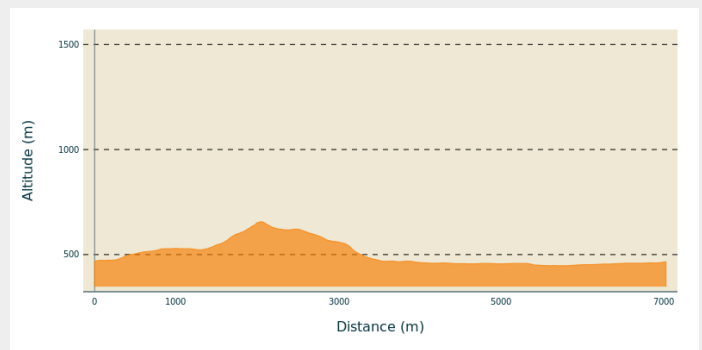
# Itinéraire

**Départ** : Saint Bertrand de Comminges -  
Parking du bas

**Arrivée** : Saint Bertrand de Comminges -  
Parking du bas

**Communes** : 1. Saint-Bertrand-de-  
Comminges  
2. Valcabrère

## Profil altimétrique






Altitude min 447 m Altitude max 656 m

- 1 - Partez en direction du village en empruntant les marches, puis dirigez-vous sur la droite.
- 2 - À l'arrivée sur la route, prenez à gauche, puis à droite en suivant le chemin du Courbas.
- 3 - Au premier panneau, continuez tout droit en direction du Gouffre de Lespugues. Puis, au panneau Le Champ des Moutons, tournez à gauche en direction Du Mont.
- 4 - Au panneau Le Mont, prenez à droite sur la route, puis, au deuxième panneau Le Gourgot, tournez également à droite. Suivez le chemin pour réaliser une courbe vers la gauche pour redescendre jusqu'au panneau Gouardère.
- 5 - À ce moment-là, dirigez-vous vers la droite en direction de Saint-Bertrand-de-Comminges (ville basse).
- 6 - Au panneau Higaro, prenez à gauche en direction de Valcabrère. Continuez jusqu'au panneau La Prade, puis longez un petit ruisseau pour rejoindre la D26A. Traversez-la en direction du camping pour vous diriger vers la basilique Saint-Just.
- 7 - Depuis la basilique Saint-Just, continuez tout droit en direction du village de Valcabrère. Une fois arrivé à l'église, prenez à droite et longez la D26. À la sortie du village, traversez un pont puis tournez à droite en direction du Moulin Capitou, d'où vous bénéficierez d'une belle vue sur la cathédrale. Enfin, prenez à gauche pour revenir au parking.

# Sur votre route...



-  Saint-Bertrand-de-Comminges (A)
-  Le Jardin Romain de Valcabrère (C)
-  Ruine romaine : les thermes du forum (E)

-  Basilique Saint-Just (B)
-  Eglise paroissiale de Valcabrère (D)

# Toutes les informations pratiques

## Comment venir ?

### Accès routier

Rue de l'école, à Saint-Bertrand-de-Comminge. Garez votre véhicule en face de l'école, sur le grand parking du bas.

### Parking conseillé

Parking du bas

# Sur votre route...

---



## 🏰 Saint-Bertrand-de-Comminges (A)

Saint-Bertrand-de-Comminges, ou 2 000 ans d'histoire successivement écrite par les Convènes, les Romains, puis les Wisigoths et les Francs... De la grande cité de l'Empire romain d'Occident et de l'évêché rayonnant du Moyen Âge subsiste un remarquable patrimoine archéologique et architectural.

Au pied de l'imposante cathédrale à l'allure de château fort, se déploient les ruines du forum, du théâtre antique et de l'église paléochrétienne. De ces siècles, il nous reste aujourd'hui un village de 250 habitants, avec un rayonnement culturel et un charme certain, où il fait bon vivre.

La commune de Saint-Bertrand-de-Comminges est devenue un haut lieu touristique emblématique. À ce titre, elle est distinguée par le label Grands Sites de la Région Occitanie Pyrénées-Méditerranée, le label Sites patrimoniaux remarquables et celui des Plus Beaux Villages de France. Elle est également inscrite au Patrimoine mondial de l'UNESCO au titre des chemins de Saint-Jacques-de-Compostelle.

Crédit : A.Lamoureux



## 🏰 Basilique Saint-Just (B)

A proximité du village de Saint-Bertrand-de-Comminges, isolée dans les champs, cette charmante église romane terminée au XIIe siècle a été construite à proximité d'une des nécropoles de l'ancienne ville romaine de Lugdunum. On trouve par conséquent dans ses murs de nombreux éléments de l'époque romaine, principalement funéraires. Elle présente un beau portail sculpté et un clocher carré du XIVe siècle.

Située sur plusieurs voies vers Compostelle (Chemin du Piémont, Via Garona) la basilique Saint-Just est inscrite au patrimoine mondial de l'UNESCO depuis 1998 au titre des chemins de Saint-Jacques-de-Compostelle.

En marchant quelques centaines de mètres, ne manquez pas le point de vue qui embrasse d'un seul coup d'œil la basilique Saint-Just et la cathédrale Sainte-Marie.

Crédit : CR





## 🌀 Le Jardin Romain de Valcabrère (C)

À l'initiative de l'association Art et Mémoire, et avec le soutien de la commune de Valcabrère, ce petit jardin antique a été aménagé. Très modeste en comparaison des vastes jardins romains évoqués par les écrivains ou représentés sur les murs des villas antiques, il permet toutefois d'imaginer quels décors, quelles plantes, quels parfums étaient appréciés des habitants de Lugdunum il y a 2 000 ans.

On peut aussi imaginer qu'ici, autour des thermes, au pied du théâtre de la ville romaine de Lugdunum, des jardins publics accueilleraient des flâneurs, des promeneurs, des enfants...

Crédit : Alix Ruiperez



## 🏛️ Eglise paroissiale de Valcabrère (D)

L'église paroissiale de Valcabrère, voisine de la basilique Saint-Just, a longtemps constitué le lieu de culte principal du village, accueillant les offices religieux du quotidien. Son architecture sobre est typique des petites églises rurales de la région. Bien intégrée au tissu villageois par son emplacement au cœur du village, elle témoigne de la vie spirituelle locale et de l'ancrage religieux profond de la vallée à travers les siècles.

Crédit : Alix Ruiperez



## 🏛️ Ruine romaine : les thermes du forum (E)

À l'époque antique, la ville comptait trois établissements thermaux. Une telle profusion témoigne de l'importance des bains dans la civilisation gallo-romaine.

L'eau était acheminée par un aqueduc depuis la source de Tibiran, située à 3 km.

Les thermes du nord sont les mieux conservés. On peut encore y voir la palestine, où se pratiquaient des activités sportives, ainsi que la succession traditionnelle des bains chauffés par le sol. Les égouts collecteurs, destinés à l'évacuation des eaux usées vers la Garonne, sont également visibles, illustrant la maîtrise des infrastructures urbaines à l'époque romaine.

Crédit : Alix Ruiperez