


Le mont Né et le pic du Lion (22)

Vallée d'Oueil



Vue depuis le Mont Né (JB)



Superbe randonnée entre lac et cimes qui vous offrira des panoramas exceptionnels sur la chaîne des Pyrénées.

Du Mont Né au pic du Lion en passant par le lac de Bordères et les Cromlechs du port de Pierrefitte, cet itinéraire sera riche en découverte avec des vues splendides sur la chaîne des Pyrénées.

Infos pratiques

Pratique : Pédestre

Durée : 6 h

Longueur : 11.9 km

Dénivelé positif : 831 m

Difficulté : Difficile



Type : Boucle

Thèmes : Flore, Lacs et rivières, Pastoralisme, Point de vue, Sommet

Itinéraire

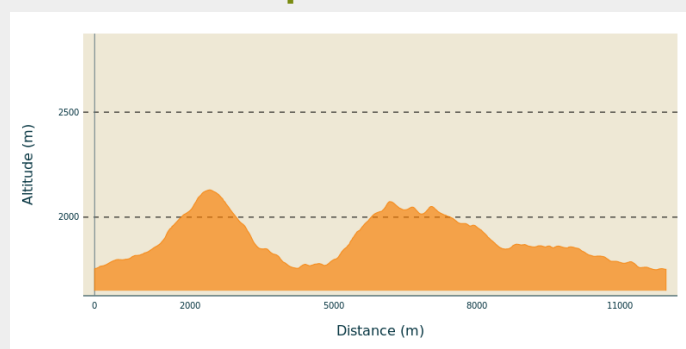
Départ : Port de Balès

Arrivée : Port de Balès

Balisage :  GRP  PR

Communes : 1. Bourg-d'Oueil

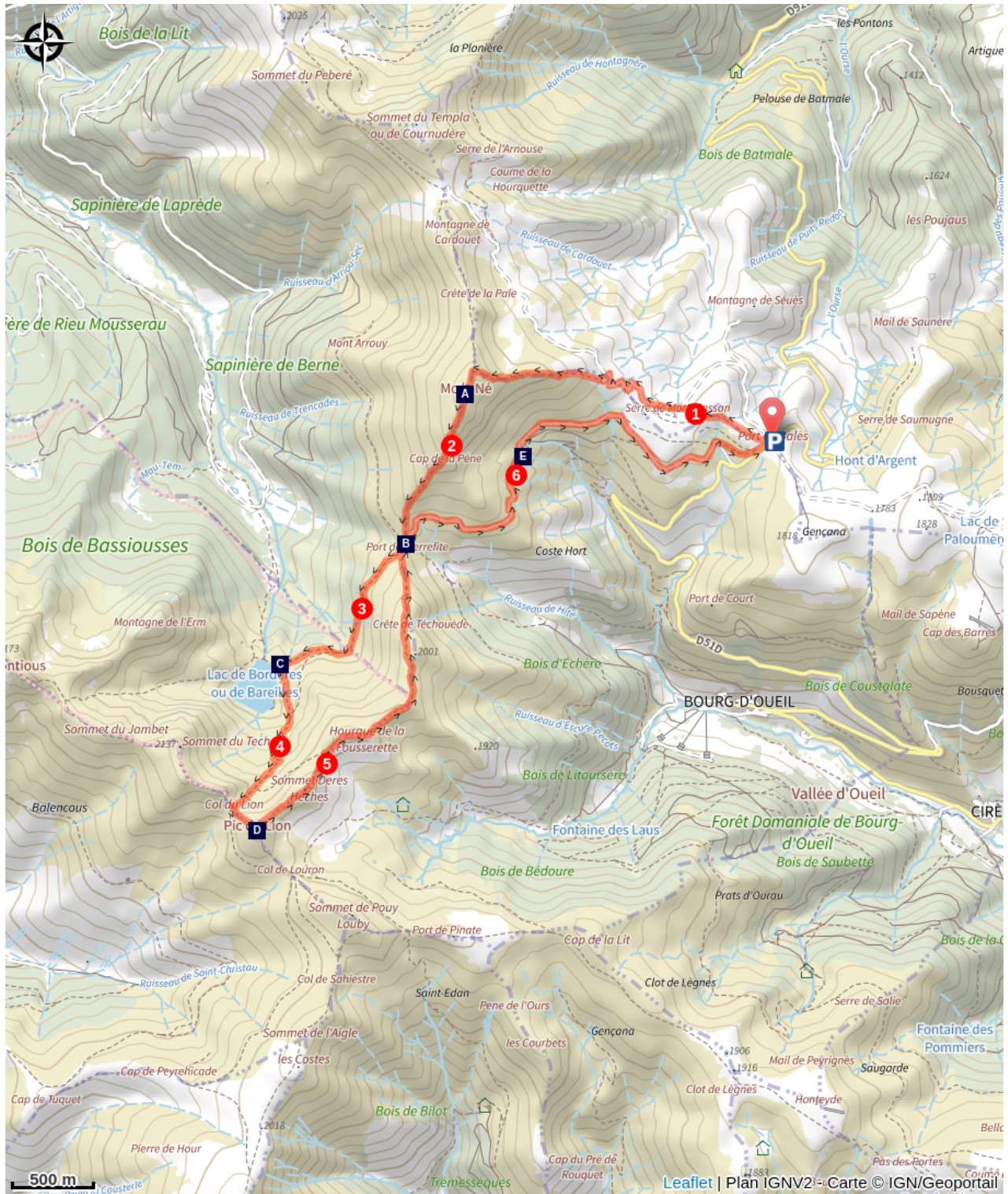
Profil altimétrique







Altitude min 1750 m Altitude max 2130 m

1. Monter au Mont Né par son flanc est.
2. Redescendre vers le port de Pierrefitte.
3. Prendre la direction du lac de Bordères.
4. Se diriger vers le col du Lion et son pic, à sa gauche.
5. Suivre la ligne de crête jusqu'à redescendre au port de Pierrefitte.
6. Revenir à votre véhicule par la piste, en croisant le refuge du mont Né.

Sur votre route...



-  Mont Né (A)
  Cromlechs du Port de Pierrefitte (B)
-  Lac de Bordères (C)
  Pic du Lion (D)
-  Refuge du Mont Né (E)

Toutes les informations pratiques

Recommandations

Route fermée du 30/11 au 15/04, sentier inaccessible.

Attention, la réserve naturelle régionale du Massif du Montious est notamment interdite aux chiens.

Veuillez veiller à respecter le règlement en vigueur de la réserve dans laquelle vous évoluez.

Comment venir ?

Accès routier

Route fermée du 30/11 au 15/04, sentier inaccessible.

Parking conseillé

Port de Balès

Zones de sensibilité environnementale

Le long de votre itinéraire, vous allez traverser des zones de sensibilité liées à la présence d'une espèce ou d'un milieu particulier. Dans ces zones, un comportement adapté permet de contribuer à leur préservation. Pour plus d'informations détaillées, des fiches spécifiques sont accessibles pour chaque zone.



Réserve naturelle régionale du Montious

Période de sensibilité : Janvier, Février, Mars, Avril, Mai, Juin, Juillet, Août, Septembre, Octobre, Novembre, Décembre

Contact : Nature en Occitanie

Association

14 rue de Tivoli 31000 Toulouse

0534319790

contact@natureo.org

www.natureo.org/

Située dans les Hautes-Pyrénées, dans la vallée du Louron, la réserve naturelle régionale du Massif du Montious est constituée de 739 hectares de vieilles forêts, landes et zones humides remarquables d'altitude. Le site, identifié comme réservoir de biodiversité à l'échelle régionale, s'étage de 1 590 à 2 171 m d'altitude.

@sources : <https://reserves-naturelles.org/reserves/massif-du-montious/>

Sur votre route...



▲ Mont Né (A)

Moun Né est un toponyme gascon (Oc mont ner) signifiant 'mont noir'.

le Mont Né (2 147 m) ou Moun Né (toponyme gascon, Oc mont ner, signifiant "mont noir") , se situe aux confins de la vallée d'Oueil, de la Barousse et de la vallée de Bareilles en vallée d'Aure.

Crédit : JB



🏰 Cromlechs du Port de Pierrefitte (B)

Le port de Pierrefitte est aussi nommé Peyrahita ou Pèira-Hita.

Les cromlechs, groupes de pierres placées en forme de cercles sont une spécificité de nos montagnes à ne surtout pas manquer. Datés d'entre 2000 et 3500 ans avant notre ère, ces pierres mégalithes n'ont pas finies de vous étonner ! Si on leur attribue facilement une fonction funéraire, il se dit aussi qu'elles étaient un lieu de cultes et également un poste d'observation de la voie lactée.

Qu'il est incroyable d'imaginer que ces vallées étaient déjà peuplées, que ces montagnes étaient gravies et qu'on pensait aussi en ces temps qu'être en hauteur facilitait l'accès au ciel. Un beau voyage dans le temps en perspective !

Celui du port de Pierrefitte est composé en son centre d'un menhir blanc, bloc de calcaire marbreux saccharoïde qui, si on en juge sa nature géologique, provient des environs de Saint-Béat. Sa silhouette se distingue depuis la vallée. Vaguement anthropomorphique, il a pu évoquer une femme revêtue de la capuche traditionnelle, une bergère (ou un berger) pétrifié avec son chien et ses moutons. Les fées (les hadas) et leurs enfants (les hadeths) venaient la nuit, dit-on, depuis leur grotte proche danser autour de lui.

Encore vers 1950, les filles en quête d'un amoureux ou les femmes en mal d'enfant allaient l'embrasser et chantaient une chanson que rapporte Isaure Gratacos : "Peira Hita, bailha me 'ra pica hita" (pierre dressée, donne-moi une ... dressée) ou de manière moins crue "Pèira-Hita, peira bendita, balha me un peiro aireter" (pierre dressée, pierre bénie, donne-moi un bel héritier).

Source : www.bourgdoueil.fr & Pyrénées31

Crédit : Wikiloc



🌊 Lac de Bordères (C)

Le lac de Bareilles ou de Bordères a une superficie de 6,5 ha pour une altitude de 1 760 m, il atteint une profondeur de 18 m.

Ce lac fait partie de la réserve naturelle régionale du massif du Montious.

Crédit : JB



▲ Pic du Lion (D)

Sommet à 2102 mètres séparant les départements de la Haute-Garonne (31) et les Hautes-Pyrénées (65).

Crédit : JB



≡ Refuge du Mont Né (E)

Refuge ouvert, à l'étage bas flancs et 6 matelas avec des couvertures. Place pour 10 personnes. En bas : cheminée (pas de bois à proximité), tables, chaises, grilles pour barbecue. Source devant le refuge. WC attenants.

Sources : www.pyrenees-refuges.com

Crédit : Pyrenees-refuges.com