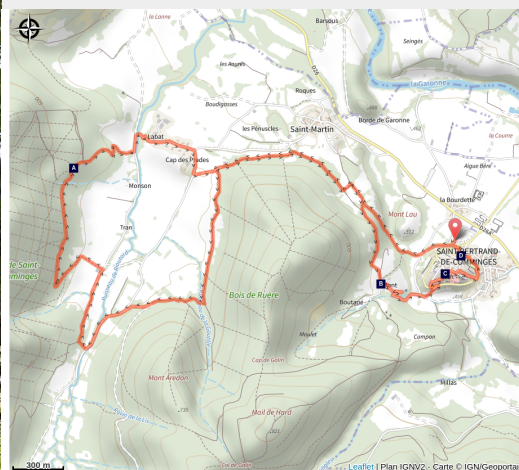


La promenade famille autour de Saint-Bertrand (77)

Piémont



En direction du gouffre de Lespugues (Alix Ruiperez)



Site incontournable de la région, cette randonnée allie espaces de pleine nature et patrimoine remarquable.

Cette randonnée vous fera découvrir les collines boisées en traversant plusieurs hameaux, jusqu'au gouffre de Lespugues. La descente offre de jolis points de vue sur Saint-Bertrand-de-Comminges, classé parmi « les Plus Beaux Villages de France ». La randonnée se termine au pied de la cathédrale Sainte-Marie, au cœur des ruelles d'une ancienne cité médiévale, qui nous replonge dans des siècles d'histoire, dont les origines remontent à l'Antiquité.

Infos pratiques

Pratique : Pédestre

Durée : 2 h 30

Longueur : 9.7 km

Dénivelé positif : 302 m

Difficulté : Facile

Type : Boucle

Thèmes : Histoire et culture

Itinéraire

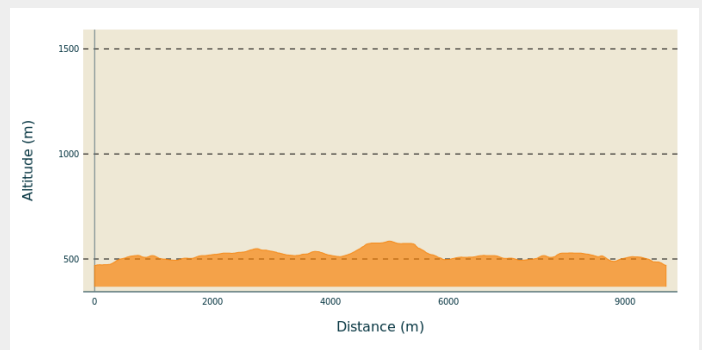
Départ : Saint Bertrand de Comminges -
Parking du bas

Arrivée : Saint Bertrand de Comminges -
Parking du bas

Balisage :  PR

Communes : 1. Saint-Bertrand-de-
Comminges

Profil altimétrique



1 – Montez les marches en direction du village, puis tournez à droite. À la route, allez à gauche, puis à droite sur le chemin du Courbas.

2 – Continuez tout droit au premier panneau, puis tournez à droite au panneau Le Champ des Moutons, en direction du gouffre de Lespugues.

3 – Prenez ensuite le chemin de gauche, balisé par une trace jaune sur un arbre.

4 – Suivez ce sentier jusqu'à une intersection proche de la route. Tournez à gauche sur le chemin d'Escaliron.

5 – Au panneau Escaliron, prenez à gauche vers le col de Galin. Suivez le ruisseau sur votre droite et traversez-le par le sentier de droite (trace jaune).

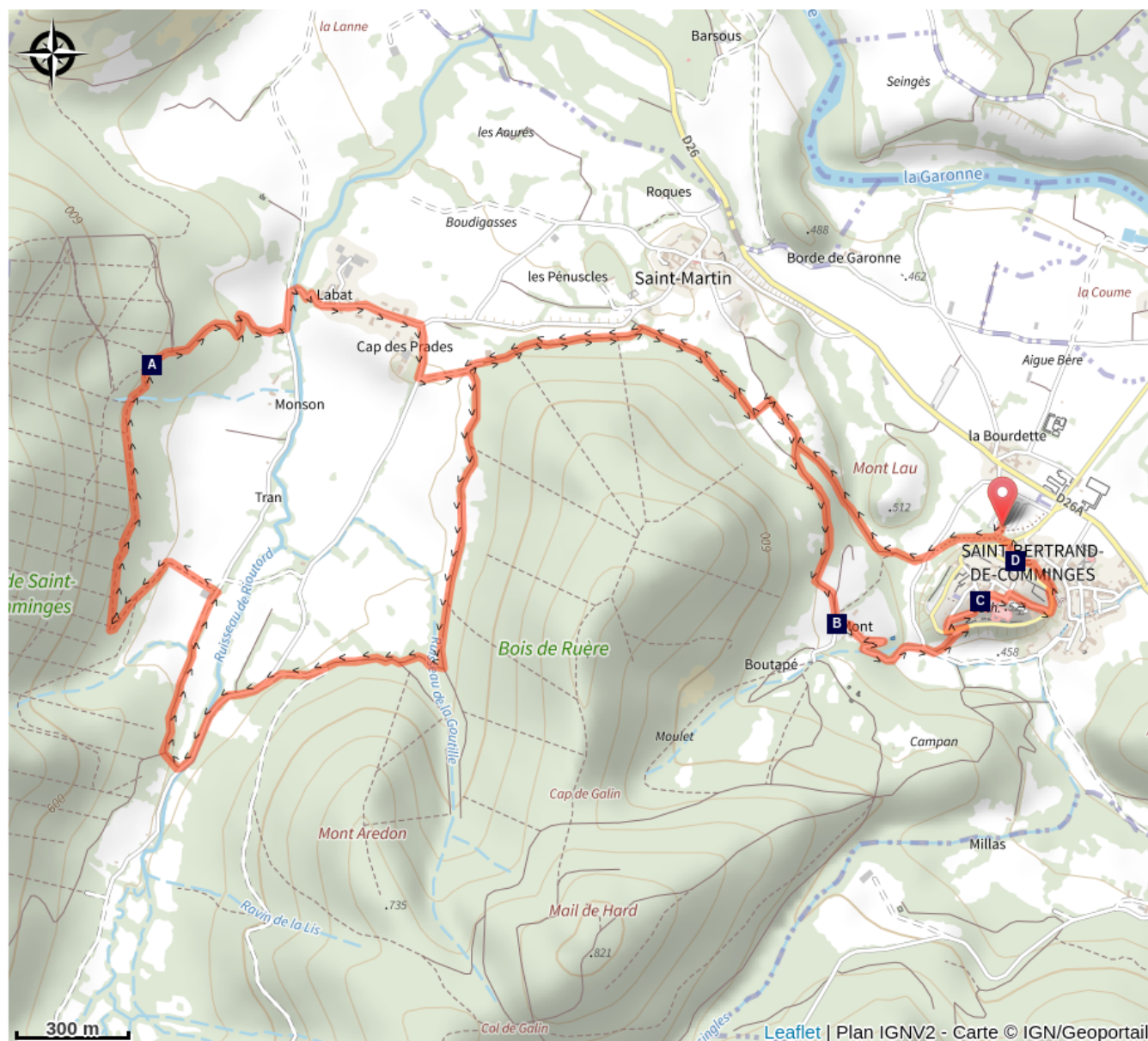
6 – Au panneau Rébourène, suivez la direction du gouffre. Au Pont de fer, tournez à droite et continuez vers le gouffre.

7 – Après la ferme (Canounge), deux options s'offrent à vous : montez directement vers le gouffre ou suivez la variante douce tout droit.



8 – À La Fontaine du Crapeau, soit prenez à gauche vers le gouffre, puis redescendez en direction de Saint-Bertrand-de-Comminges, soit redescendez directement vers le village.

9 – Au panneau Le Champ des Moutons, prenez la direction Le Mont, puis redescendez vers le centre du village et la cathédrale Sainte-Marie.

Sur votre route...



-  Le gouffre de Lespuges (A)
-  Cathédrale Sainte-Marie (C)

-  Saint-Bertrand-de-Comminges (B)
-  Le théâtre romain (D)

Toutes les informations pratiques

Comment venir ?

Accès routier

Rue de l'école, à Saint-Bertrand-de-Comminge. Garez votre véhicule en face de l'école, sur le grand parking du bas.

Parking conseillé

Parking du bas

Sur votre route...



🏰 Le gouffre de Lespuges (A)

Situé à proximité de Saint-Bertrand-de-Comminges, le gouffre de Lespuges est un site qui mêle curiosité géologique et récit populaire. Il s'agit d'une impressionnante cavité naturelle de 70 mètres de diamètre. Autrefois caverne, son plafond se serait effondré, donnant naissance à ce vaste gouffre. La légende locale affirme que la cathédrale Sainte-Marie pourrait tenir à l'intérieur, tant sa taille est remarquable.

Crédit : Alix Ruiperez



🏰 Saint-Bertrand-de-Comminges (B)

Saint-Bertrand-de-Comminges, ou 2 000 ans d'histoire successivement écrite par les Convènes, les Romains, puis les Wisigoths et les Francs... De la grande cité de l'Empire romain d'Occident et de l'évêché rayonnant du Moyen Âge subsiste un remarquable patrimoine archéologique et architectural.

Au pied de l'imposante cathédrale à l'allure de château fort, se déploient les ruines du forum, du théâtre antique et de l'église paléochrétienne. De ces siècles, il nous reste aujourd'hui un village de 250 habitants, avec un rayonnement culturel et un charme certain, où il fait bon vivre.

La commune de Saint-Bertrand-de-Comminges est devenue un haut lieu touristique emblématique. À ce titre, elle est distinguée par le label Grands Sites de la Région Occitanie Pyrénées-Méditerranée, le label Sites patrimoniaux remarquables et celui des Plus Beaux Villages de France. Elle est également inscrite au Patrimoine mondial de l'UNESCO au titre des chemins de Saint-Jacques-de-Compostelle.

Crédit : A.Lamoureux



🏰 Cathédrale Sainte-Marie (C)

Face aux Pyrénées, cette Cathédrale romano-gothique (XIIe-XIVe siècles) vous séduira avec son clocher-porche roman du XIIe siècle, ses stalles sculptées, ses vitraux et son buffet d'orgue (XVIe siècle), son trésor (objets, vêtements liturgiques XIIe-XIXe siècles) et son cloître romano-gothique (XIIe-XIVe siècles). Elle est située sur le Grand Site Occitanie Saint-Bertrand-de-Comminges/Valcabrère.

Cette cathédrale est classée à l'UNESCO au titre des chemins de St-Jacques de Compostelle.

Crédit : Alamoureux



🏰 Le théâtre romain (D)

Adossé à la colline, ce monument dominait la ville antique. Ayant servi de carrière de pierres, il ne subsiste aujourd'hui de l'édifice que quelques vestiges des couloirs d'accès aux places et des gradins aménagés pour les spectateurs. Le mur de scène qui a entièrement disparu, se trouvait à l'emplacement des habitations actuelles. La partie occidentale du théâtre a disparu en 1788.

Crédit : Alix Ruiperez