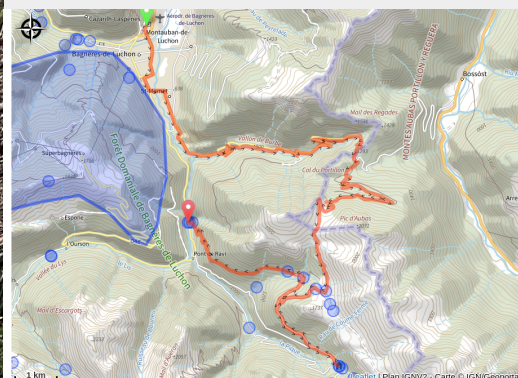


Hospice de France (5)

Luchon et Superbagnères



(LLC)



Partez à la découverte d'un itinéraire VTT et Gravel, reliant les cols de Barèges et du Portillon. Entre crêtes aériennes, hêtraies anciennes et vues vertigineuses sur les Pyrénées, ce parcours offre un concentré d'aventure et de nature.

Idéal pour les vététistes exigeants en quête de paysages mémorables et d'expériences authentiques.

Infos pratiques

Pratique : VTT - Rando

Durée : 5 h 30

Longueur : 31.3 km

Dénivelé positif : 1506 m

Difficulté : Difficile

Type : Boucle

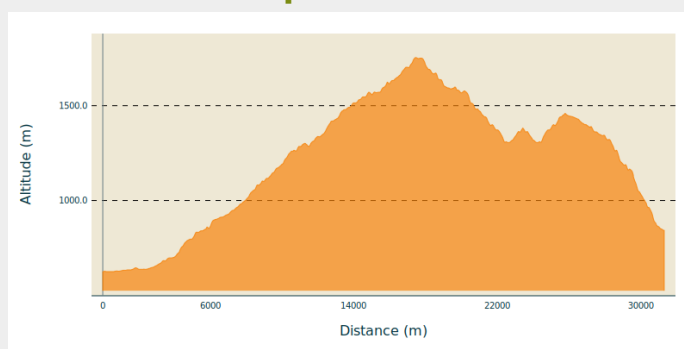
Itinéraire

Départ : Luchon - Gare SNCF

Arrivée : Luchon - Pont de Ravi

Communes : 1. Bagnères-de-Luchon
2. Saint-Mamet

Profil altimétrique

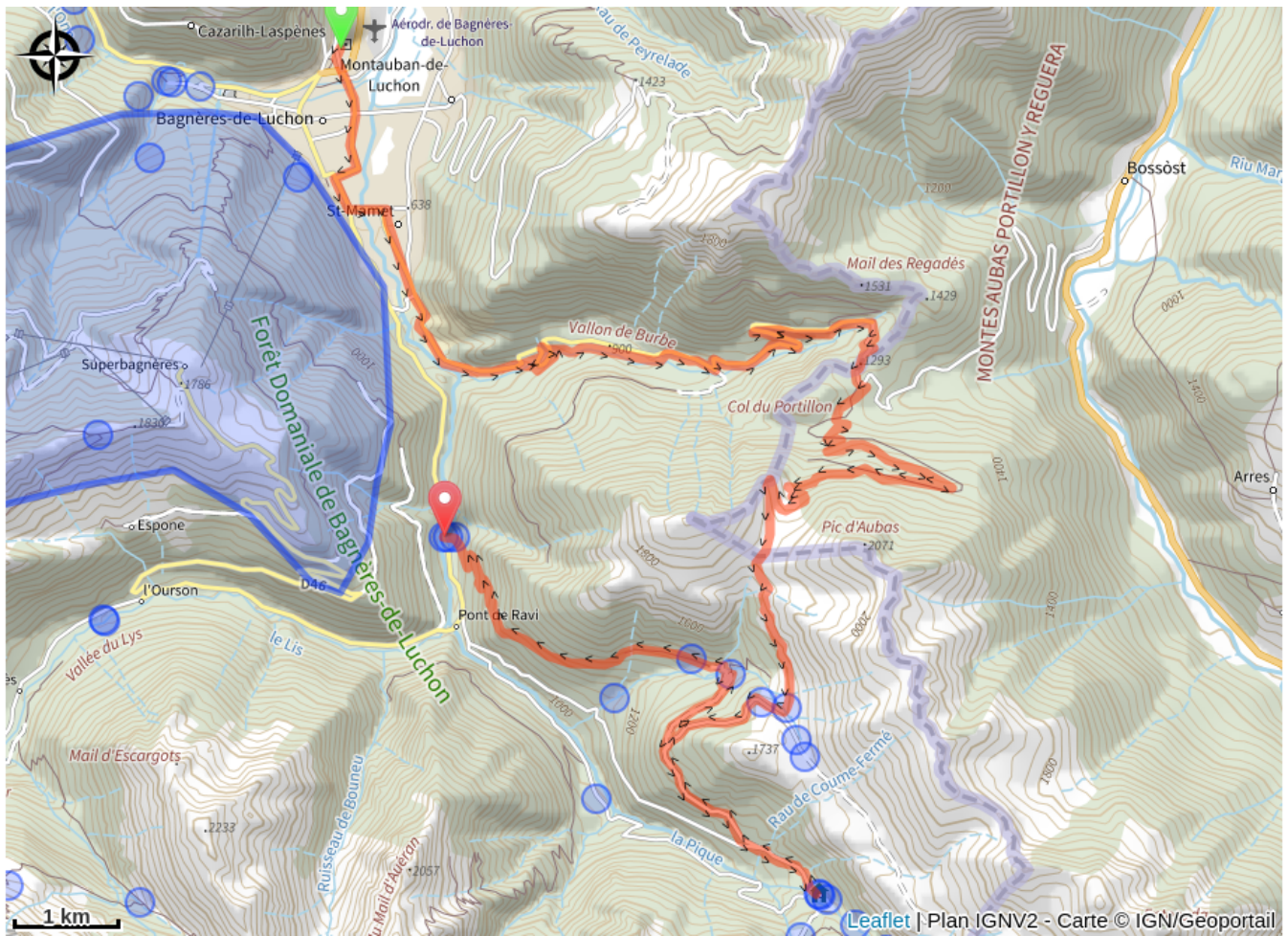


Altitude min 624 m Altitude max 1754 m

Au départ de la gare de Luchon, l'itinéraire s'élève progressivement en direction des cols, empruntant un large chemin 4x4 qui serpente dans une forêt de sapins dense et silencieuse. La montée, régulière et roulante, mène à un vaste plateau frontalier où l'on découvre un paysage pastoral animé par les vaches et chevaux en liberté. De là, la vue se dégage sur l'Hospice de France et les crêtes pyrénéennes, offrant un panorama saisissant.

La descente qui suit, fluide et agréable, reconduit ensuite naturellement vers la vallée pour retrouver Luchon. Un parcours, immersif et parfaitement équilibré entre effort, nature et grand paysage.

Sur votre route...



Toutes les informations pratiques



Espace VTT Pays de Luchon

Zones de sensibilité environnementale

Le long de votre itinéraire, vous allez traverser des zones de sensibilité liées à la présence d'une espèce ou d'un milieu particulier. Dans ces zones, un comportement adapté permet de contribuer à leur préservation. Pour plus d'informations détaillées, des fiches spécifiques sont accessibles pour chaque zone.

Grand tétras

Période de sensibilité : Janvier, Février, Mars, Avril, Mai, Juin, Décembre

Contact : [LPO Occitanie DT Haute-Garonne](mailto:haute-garonne@lpo.fr)
haute-garonne@lpo.fr

Zone sensible pour le Grand tétras sur la station Superbagnères.

Recommandations générales pour préserver la quiétude de l'espèce sur le site :

- Rester sur les sentiers balisés : suivre les chemins tracés et officiels. **Ne pas emprunter/créer de nouvelles pistes sauvages.**
- **Respecter les zones de quiétude matérialisées sur place et balisées, qui ont été mises en place pour protéger l'espèce et ses habitats.**
- Ne pas laisser de déchets, même alimentaires : ces déchets perturbent l'alimentation naturelle de la faune.
- Tenir les chiens en laisse : essentiel pour la tranquillité de la faune sauvage.
- Rester silencieux : limiter le bruit pour respecter la quiétude des lieux.
- Ne pas faire de feux.