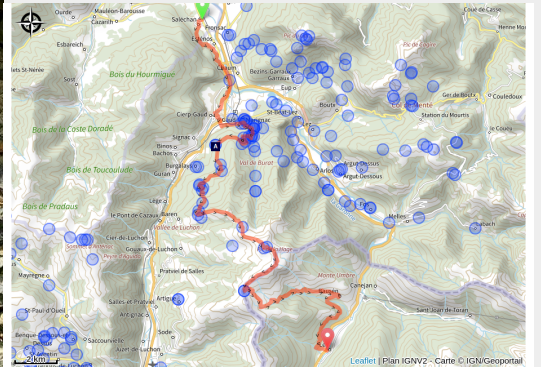


# Itinéraire Chemin de la liberté

Piémont



L'arrivée à la chapelle de Soueste (CR)



Entre Haute-Garonne et Val d'Aran, le sentier transfrontalier des Chemins de la Liberté relie Saléchan à Les sur un itinéraire d'environ 38 km, à parcourir en 2 à 3 jours, sur les traces des résistants et évadés de la Seconde Guerre mondiale.

Ce sentier est une expérience immersive et sportive qui nécessite une bonne condition physique.

Depuis Saléchan jusqu'à Les, cet itinéraire traverse des paysages sauvages et remarquables entre forêts, alpages et crêtes offrant des vues panoramiques sur les Pyrénées.

Mais au-delà des paysages, c'est une atmosphère singulière qui accompagne le

## Infos pratiques

Pratique : Pédestre

Durée : 2 jours

Longueur : 36.9 km

Dénivelé positif : 2505 m

Difficulté : Difficile

Type : Séjour itinérant

Thèmes : Histoire et culture

randonneur. Ici, chaque sentier porte la mémoire de celles et ceux qui ont traversé ces montagnes dans des conditions parfois extrêmes.

## Itinéraire

**Départ** : Saléchan

**Arrivée** : Les

**Communes** : 1. Esténos

2. Cierp-Gaud

3. Marignac

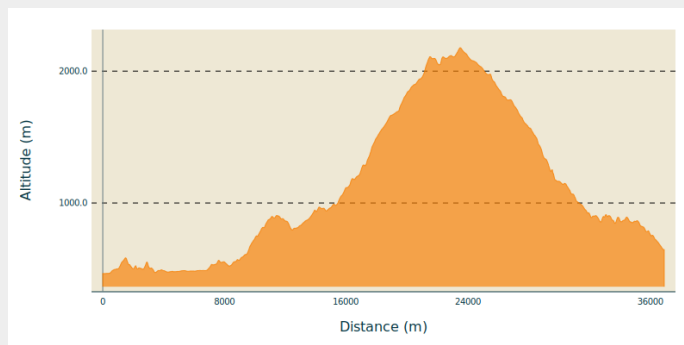
4. Burgalays

5. Baren

6. Gouaux-de-Luchon

7. Arlos

### Profil altimétrique



Altitude min 465 m Altitude max 2177 m

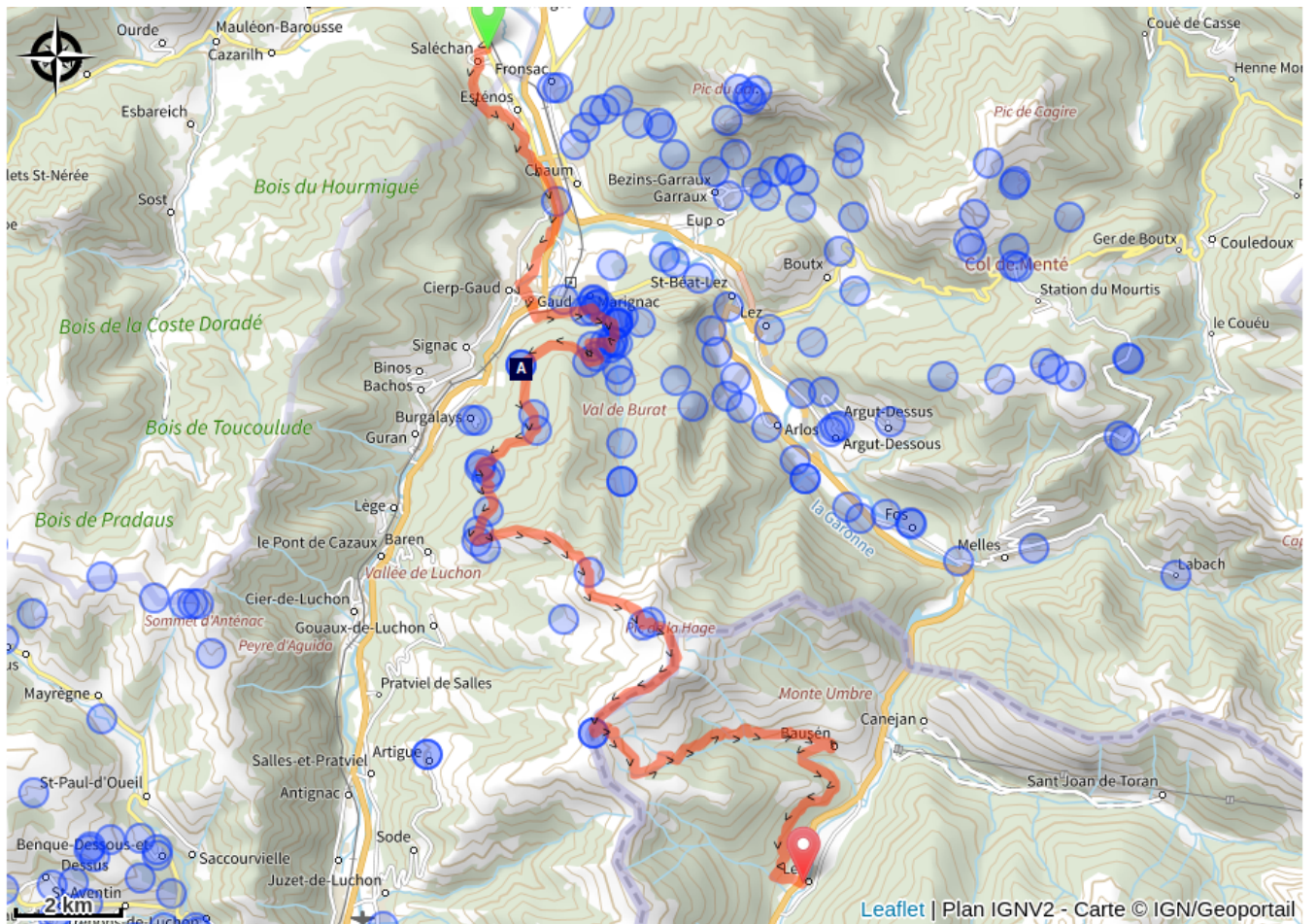
Cet itinéraire peut se découper en deux journées d'itinérance.

**Jour 1** : Départ de la gare de Saléchan → secteur cabane de Plagnette (cabane ouverte, capacité 4 personnes).

Première journée de montée progressive depuis la vallée de la Garonne vers les premiers grands espaces d'altitude, en passant par les villages d'Esténos, de Cierp Gaud, Marignac, Burgalays et le superbe cadre de la Chapelle de Soueste.

**Jour 2** : secteur cabane de Plagnette → à Les. La seconde journée conduit au col de Taons de Bacanère, point de bascule symbolique vers l'Espagne, puis descend vers Bausen et Les. Cette partie du parcours porte fortement la dimension historique du chemin : le franchissement de la frontière ne signifiait pas toujours une liberté immédiate, certains évadés étant encore arrêtés dans leur descente vers le Val d'Aran.

# Sur votre route...



 Chapelle de Soueste (A)

# Toutes les informations pratiques

## Comment venir ?

### Transports

Transports à Les : taxi et bus interurbains espagnols (Línia 395 illico (gare de Saint Gaudens - Gare routière Les Val d'Aran). La Gare routière fait la liaison par toute la vallée en transport régulier et chaque jour vers la gare de Lleida-Madrid et Lleida-Barcelone en Bus.

# Sur votre route...

---



## 🏰 Chapelle de Soueste (A)

La chapelle Notre-Dame de Souesté et ses légendes  
La chapelle Notre-Dame de Souesté, située à Cierp-Gaud, constitue le vestige d'un ancien petit village disparu. Longtemps en ruines, seule subsistait une voûte abritant une gravure de Marie.

Des événements mystérieux ont conduit à sa reconstruction : un homme incapable de déplacer une pièce de bois avec ses vaches y vit un signe divin. Plus remarquable encore, un chasseur irrespectueux qui brisa le doigt de la statue de l'Enfant Jésus perdit son propre doigt dans l'explosion de son fusil.

Ces légendes ravivèrent la foi locale, aboutissant à l'érection d'un oratoire en 1843. Durant la reconstruction, une autre histoire vint s'ajouter : les villageois, voulant déplacer la statue, ne purent la transporter plus bas malgré sept paires de bœufs, mais deux suffirent pour la ramener à son emplacement d'origine.

Aujourd'hui, cette chapelle abrite une statue en bois du XIII<sup>e</sup> siècle et accueille des processions les premiers dimanches de mai et septembre.

Crédit : CR