
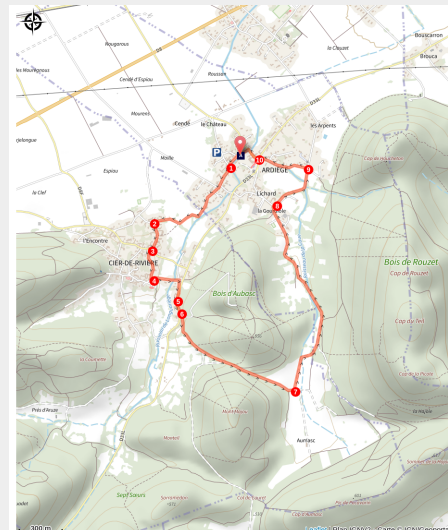


Promenade autour d'Ardiège (85)

Piémont



Joli vallon sauvage (JB)



Voici une charmante escapade familiale au cœur du piémont pyrénéen, sans dénivelé traître ni sentier boueux, parfaite pour les petits mollets comme pour les grands jarrets. #Poussettes !

Cette promenade bucolique vous invite à flâner à votre rythme entre Ardiège et Cier de Rivière, deux villages où vous pourrez admirer les maisons typiquement Commingeoises avec leurs façades pleines de caractère, les places ombragées qui invitent à la pause, et les lavoirs d'antan qui murmurent encore les conversations des lavandières d'autrefois. Le tout sur un asphalte domestiqué par Dame Nature, où l'herbe s'épanouit joyeusement entre les fissures et que les véhicules ont visiblement décidé de boudier.

Infos pratiques

Pratique : Pédestre

Durée : 1 h 30

Longueur : 5.4 km

Dénivelé positif : 109 m

Difficulté : Promenade

Type : Boucle

Thèmes : Histoire et culture,
Toutes saisons

Itinéraire

Départ : Ardiège - église

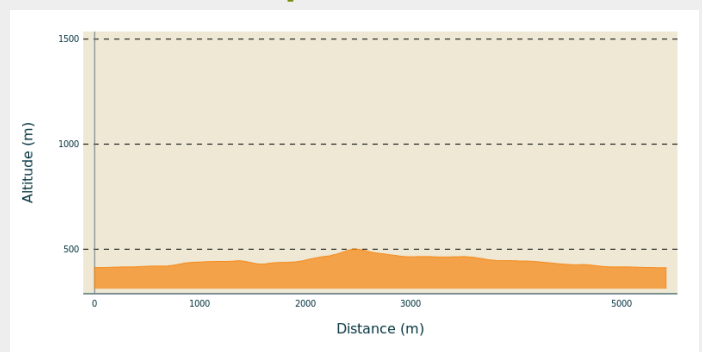
Arrivée : Ardiège - église

Balisage :  PR  Plus de 50% de goudron

Communes : 1. Ardiège

2. Cier-de-Rivière

Profil altimétrique



Altitude min 412 m Altitude max 501 m

1) Au départ de l'église d'Ardiège, prenez la route en face de celle-ci, en direction de Cier de Rivière. Suivez cette direction le long d'une route champêtre.

2) Une fois arrivé à Cier de Rivière, prenez à droite au premier carrefour de village que vous croiserez.

Continuez cette rue jusqu'à un carrefour plus important (3) où vous prendrez à droite puis de suite à gauche en direction de la mairie.

Une fois arrivé à la jolie place de la mairie, prenez à droite (4) une rue bien en pente avant de traverser le ruisseau de Longariège.

Au carrefour suivant prenez à droite pour rejoindre la route principale que vous longerez par la droite sur une 100aine de mètres (5) avant de prendre une petite route de campagne de l'autre côté (6). Attention en traversant !

Vous suivez dorénavant une petite route désertée par les véhicules motorisés en direction du hameau d'Aumasc. A proximité de celui-ci, prenez à gauche au carrefour (7).

Vous en train de revenir en direction d'Ardiège, avec un petit crochet par l'arrière du village (8 & 9) pour finir en toute quiétude votre balade. Sur votre retour, soyez prudent, vous devrez traverser un petit rond point (10) en cœur de village, devant la mairie.

Sur votre route...



Église Saint-Pierre-et-Saint-Paul
d'Ardèche (A)

Toutes les informations pratiques

Sur votre route...



🏛 Église Saint-Pierre-et-Saint-Paul d'Ardiège (A)

La nouvelle église fut reconstruite à la place de l'ancienne église à partir de 1856.

Lorsque l'ancienne église fut rasée, ont été découverts de nombreux autels votifs, des fragments de sculptures et de statues, des dalles en marbre, des chapiteaux de tailles et de formes diverses, des colonnes et un grand nombre d'inscriptions dédiées au dieu Leheren.

@source wikipédia

Crédit : JB