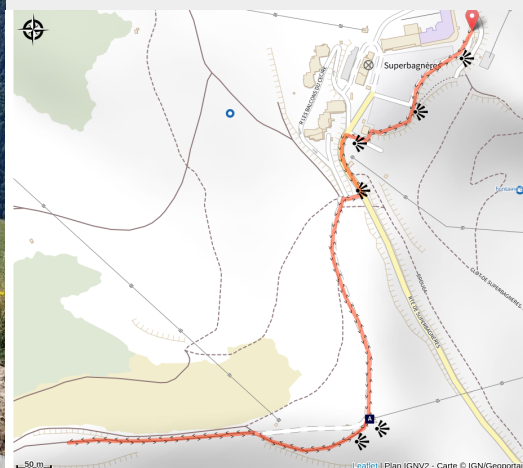


Sentier d'interprétation à Superbagnères

Superbagnères



(CR)



Le sentier d'interprétation à découvrir en famille, démarre à la sortie de la crémaillère express à la station de ski de Superbagnères.

Ce parcours très ouvert sur le plateau offre des panoramas spectaculaires sur la vallée et les sommets pyrénéens. Une dizaine de panneaux d'interprétation, table de pique nique, table d'orientation jalonnent le parcours et rendent la découverte immersive, ludique et informative.

Le sentier d'interprétation de Superbagnères est une très belle balade pédagogique, idéale pour comprendre les milieux de montagne : géologie, biodiversité, pastoralisme, histoire locale...

Tout au long du sentier, les panneaux

Infos pratiques

Pratique : Pédestre

Durée : 1 h

Longueur : 2.5 km

Dénivelé positif : 69 m

Difficulté : Promenade

Type : Aller-retour

Thèmes : Faune, Flore, Point de vue

pédagogiques invitent à la réflexion et la découverte ludique et sensibilisent sur les bonnes pratiques en montagne.

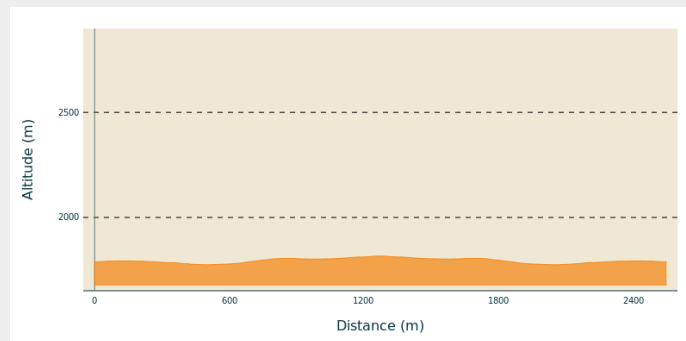
Itinéraire

Départ : Crémaillère Superbagnères

Arrivée : Crémaillère Superbagnères

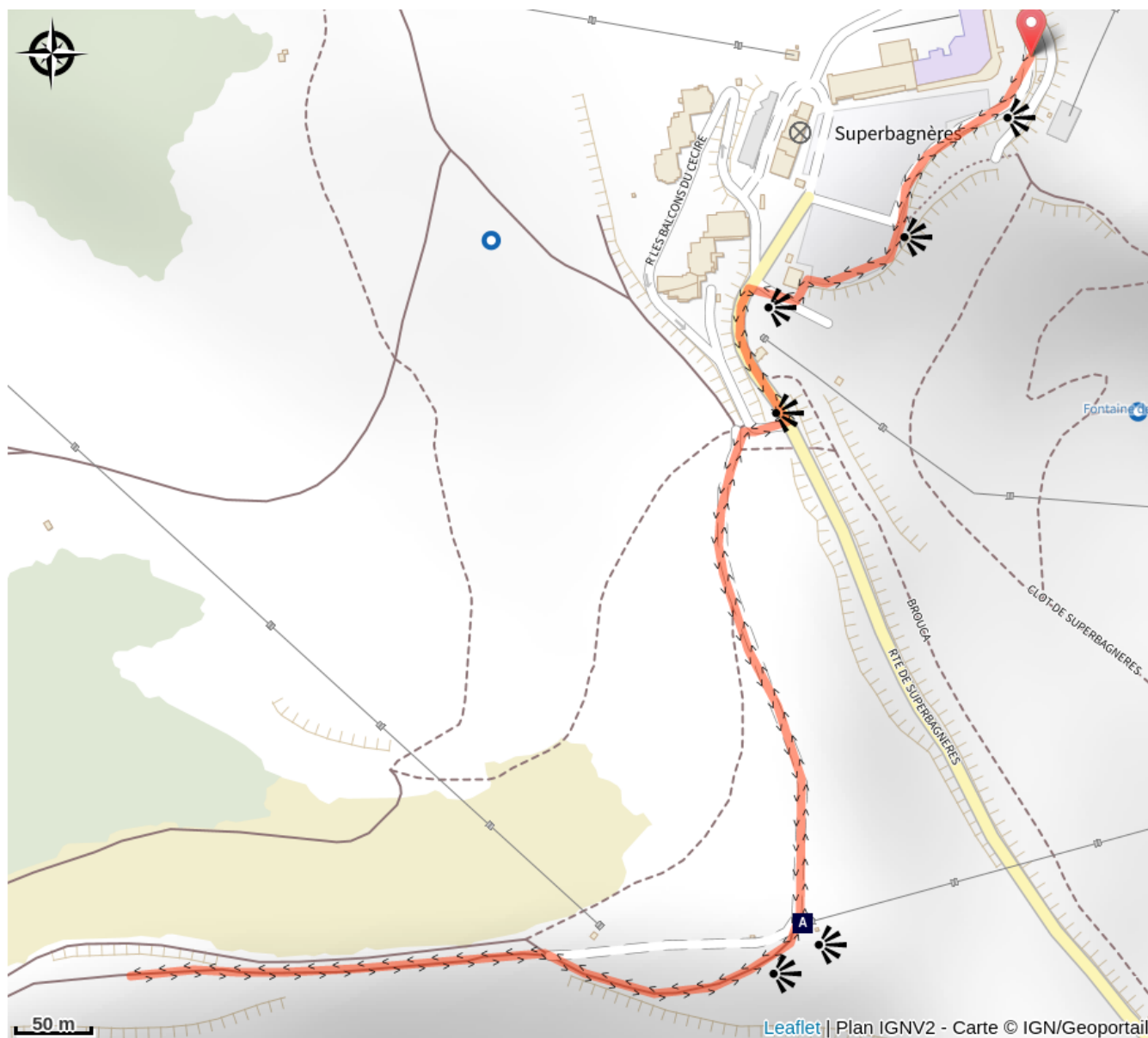
Communes : 1. Saint-Aventin

Profil altimétrique



Altitude min 1775 m Altitude max 1816 m

Sur votre route...



📍 Table d'orientation de
Superbagnères (A)

Toutes les informations pratiques

Comment venir ?

Parking conseillé

Parking Station de Superbagnères

Zones de sensibilité environnementale

Le long de votre itinéraire, vous allez traverser des zones de sensibilité liées à la présence d'une espèce ou d'un milieu particulier. Dans ces zones, un comportement adapté permet de contribuer à leur préservation. Pour plus d'informations détaillées, des fiches spécifiques sont accessibles pour chaque zone.

Grand tétras

Période de sensibilité : Janvier, Février, Mars, Avril, Mai, Juin, Décembre

Contact : [LPO Occitanie DT Haute-Garonne](mailto:haute-garonne@lpo.fr)
haute-garonne@lpo.fr

Zone sensible pour le Grand tétras sur la station Superbagnères.

Recommandations générales pour préserver la quiétude de l'espèce sur le site :

- Rester sur les sentiers balisés : suivre les chemins tracés et officiels. **Ne pas emprunter/créer de nouvelles pistes sauvages.**
- **Respecter les zones de quiétude matérialisées sur place et balisées, qui ont été mises en place pour protéger l'espèce et ses habitats.**
- Ne pas laisser de déchets, même alimentaires : ces déchets perturbent l'alimentation naturelle de la faune.
- Tenir les chiens en laisse : essentiel pour la tranquillité de la faune sauvage.
- Rester silencieux : limiter le bruit pour respecter la quiétude des lieux.
- Ne pas faire de feux.

Sur votre route...



📍 Table d'orientation de Superbagnères (A)

En 2020 une nouvelle table d'orientation a remplacée celle historique du Touring Club de France datée de 1926. Ce site offre une vue sur les Pics de Céciré, de Maupas, de Sauvegarde, de l'Aneto, du Gar, de Crabère, de Sère Haute, de la Calabasse, de Maubermé, du Midi de Bigorre, du Mont Né et de L'Arbizon.

Crédit : JB