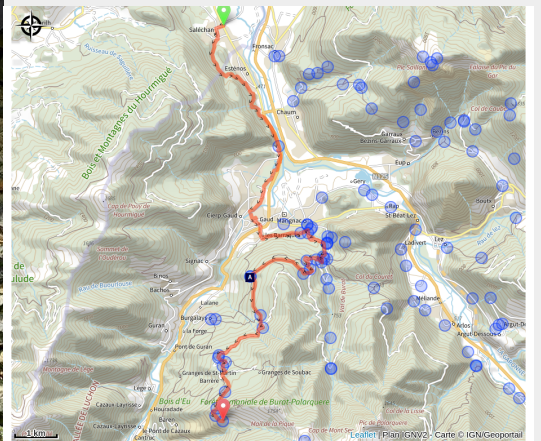


De la Gare de Saléchan à la cabane de Plagnette

Piémont



L'arrivée à la chapelle de Soueste (CR)



Infos pratiques

Pratique : Pédestre

Longueur : 17.6 km

Dénivelé positif : 1330 m

Difficulté : Très difficile

Type : Séjour itinérant

Itinéraire

Départ : Saléchan - Gare SNCF

Arrivée : Baren - Cabane de la Plagnette

Communes : 1. Esténos

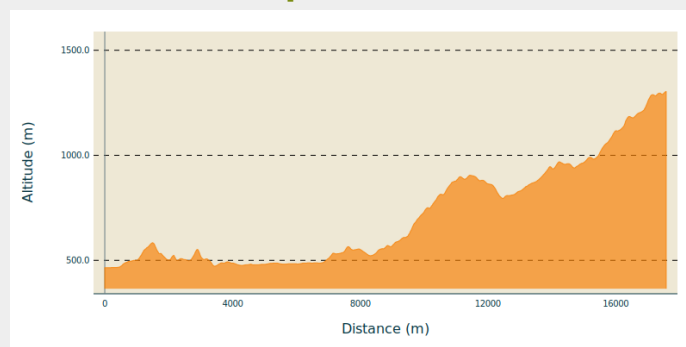
2. Cierp-Gaud

3. Marignac

4. Burgalays

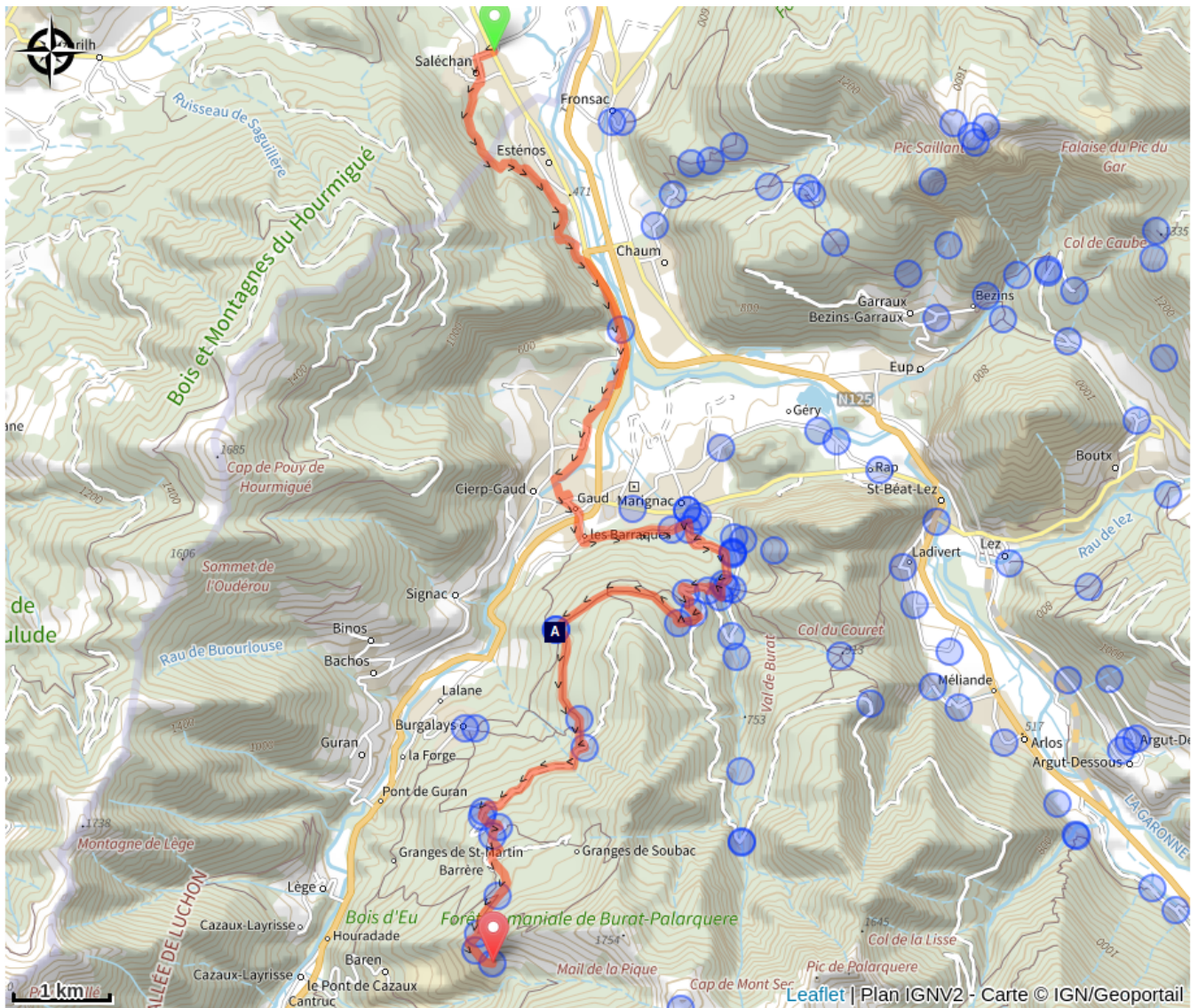
5. Baren

Profil altimétrique



Altitude min 465 m Altitude max 1305 m

Sur votre route...



 Chapelle de Soueste (A)

Toutes les informations pratiques

Sur votre route...



🏛️ Chapelle de Soueste (A)

La chapelle Notre-Dame de Souesté et ses légendes
La chapelle Notre-Dame de Souesté, située à Cierp-Gaud, constitue le vestige d'un ancien petit village disparu. Longtemps en ruines, seule subsistait une voûte abritant une gravure de Marie.

Des événements mystérieux ont conduit à sa reconstruction : un homme incapable de déplacer une pièce de bois avec ses vaches y vit un signe divin. Plus remarquable encore, un chasseur irrespectueux qui brisa le doigt de la statue de l'Enfant Jésus perdit son propre doigt dans l'explosion de son fusil.

Ces légendes ravivèrent la foi locale, aboutissant à l'érection d'un oratoire en 1843. Durant la reconstruction, une autre histoire vint s'ajouter : les villageois, voulant déplacer la statue, ne purent la transporter plus bas malgré sept paires de bœufs, mais deux suffirent pour la ramener à son emplacement d'origine.

Aujourd'hui, cette chapelle abrite une statue en bois du XIII^e siècle et accueille des processions les premiers dimanches de mai et septembre.

Crédit : CR