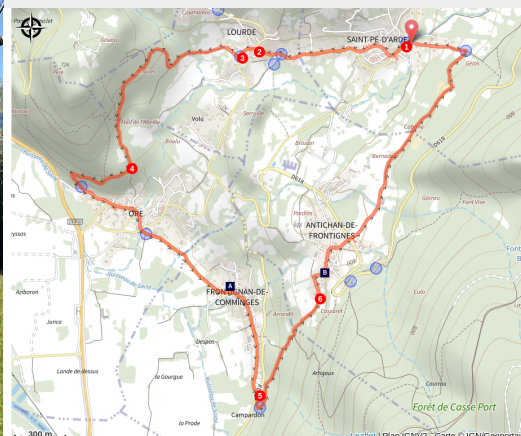


Le tour des Frontignes (81)

Piémont



Vue sur les hauteurs du Luchonnais (Alix Ruiperez)



Une balade accessible à tous, idéale en famille, qui vous emmène de village en village à la découverte des typiques hameaux des Frontignes.

Cette balade familiale entre villages et forêts est une belle occasion de découvrir l'architecture locale et le charme discret des sentiers boisés qui relient ces hameaux.

Infos pratiques

Pratique : Pédestre

Durée : 2 h 30

Longueur : 8.4 km

Dénivelé positif : 287 m

Difficulté : Facile

Type : Boucle

Thèmes : En forêt, Histoire et culture

Itinéraire

Départ : Saint-Pé D'ardet - Pré commun

Arrivée : Saint-Pé D'ardet - Pré commun

Communes : 1. Saint-Pé-d'Ardet

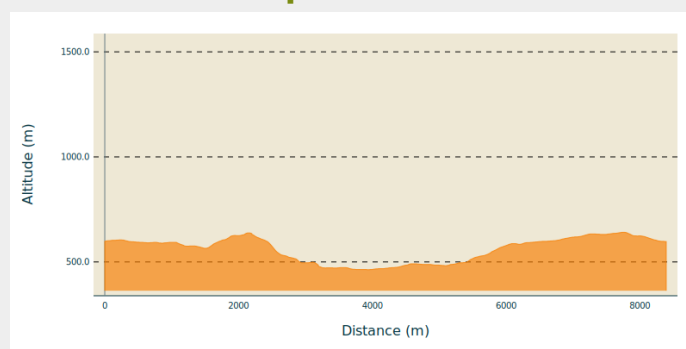
2. Lourde

3. Ore

4. Frontignan-de-Comminges

5. Antichan-de-Frontignes

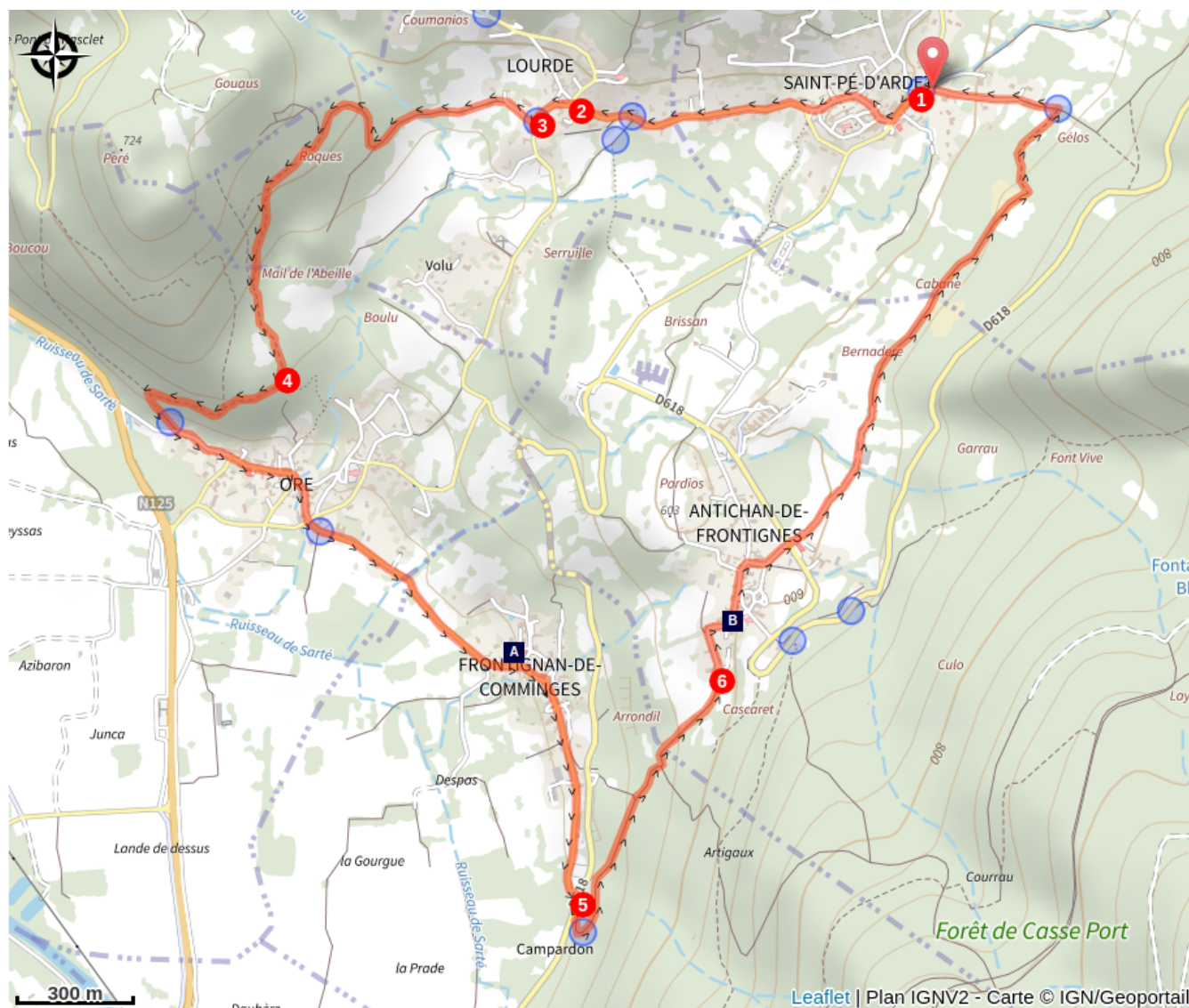
Profil altimétrique



Altitude min 463 m Altitude max 641 m

- 1 - Partez en direction de Lourde pour traverser le village de Saint-Pé-d'Ardet.
- 2 - Une fois à Lourde, continuez tout droit en direction d'Ore par le Mail de l'Abeille.
- 3 - Arrivé au panneau Jech, continuez encore en direction d'Ore par le Mail de l'Abeille.
- 4 - Plus loin, à une intersection, continuez tout droit et laissez sur votre gauche le chemin VTT. Vous arriverez au panneau Le Pouy. De là, continuez en direction de Frontignan-de-Comminges pour rejoindre la route du col des Ares.
- 5 - Traversez la route pour prendre le chemin qui monte sur la droite en direction de Saint-Pé-d'Ardet, puis prenez à gauche, toujours en direction de Saint-Pé-d'Ardet.
- 6 - Arrivé aux premières maisons, traversez le village d'Antichan-de-Frontignes en direction de Saint-Pé-d'Ardet, puis traversez la route du col des Ares et continuez sur ce chemin pour arriver au panneau Escarerous, où vous prendrez à gauche pour revenir au parking.

Sur votre route...



🏰 Église Saint-Félix (A)

🏰 Le Bastion des Frontignes (B)

Toutes les informations pratiques

Comment venir ?

Parking conseillé

Garez votre véhicule sur le parking du pré commun, où des places sont disponibles.

Sur votre route...



🏰 Église Saint-Félix (A)

L'église Saint-Félix est un édifice religieux situé dans la commune de Frontignan-de-Comminges, dans le département de la Haute-Garonne, en France. Elle est classée au titre des monuments historiques. L'église a été construite au XIIe siècle, dans le style roman. Elle présente une nef unique et un clocher datant du XIIe siècle, qui constitue un élément remarquable de l'édifice. Ce clocher est construit en pierre de taille et surmonté d'une flèche en charpente couverte d'ardoises.

Crédit : Alix Ruiperez



🏰 Le Bastion des Frontignes (B)

Le Bastion des Frontignes regroupe plusieurs villages dont Antichan-de-Frontignes et sa vue panoramique incomparable sur le massif altier de la Maladetta et de Superbagnères. Accessibles par la route du col des Ares, ces villages dominent les vallées de la Garonne et de la Barousse. Une superbe table d'orientation érigée en 1924 sur cette route en lacets vous permettra d'identifier les sommets fascinants des Pyrénées : la pyramide du Quayrat, le Pic de Maupas, le Perdiguère, le Pic d'Areng...

Crédit : MC