


Plateau de Campsaure (25)

Hospice de France



Vue sur le port de Vénasque depuis le plateau (JB)



Nichée au cœur des Pyrénées centrales, cette boucle accessible depuis l'Hospice de France offre une immersion dans les paysages typiques de la vallée de Luchon.

Entre forêts paisibles, estives verdoyantes et panoramas sur les sommets environnants, cette randonnée est idéale pour une sortie en famille.

Dès les premiers pas, le charme de la vallée opère : un départ ombragé sous les hêtres, une montée progressive vers les estives où paissent tranquillement vaches et brebis, puis l'arrivée sur le plateau de Campsaure, véritable balcon naturel offrant une vue imprenable sur les sommets luchonnais, notamment le pic de Sauvegarde (2 738 m), le pic de la Pique et le port de Vénasque.

Infos pratiques

Pratique : Pédestre

Durée : 2 h 45

Longueur : 5.9 km

Dénivelé positif : 379 m

Difficulté : Moyen

Type : Boucle

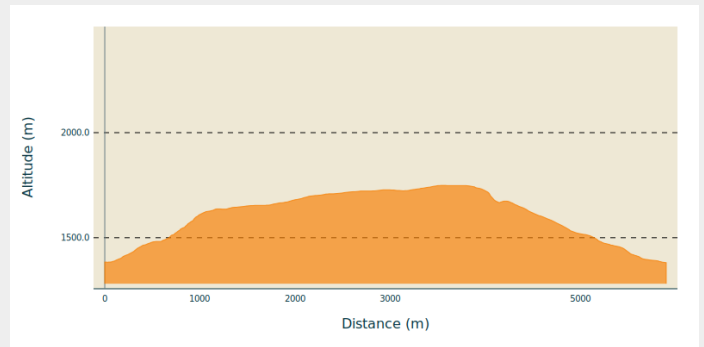
Itinéraire

Départ : Hospice de France

Arrivée : Hospice de France

Communes : 1. Bagnères-de-Luchon

Profil altimétrique



Altitude min 1381 m Altitude max 1749 m

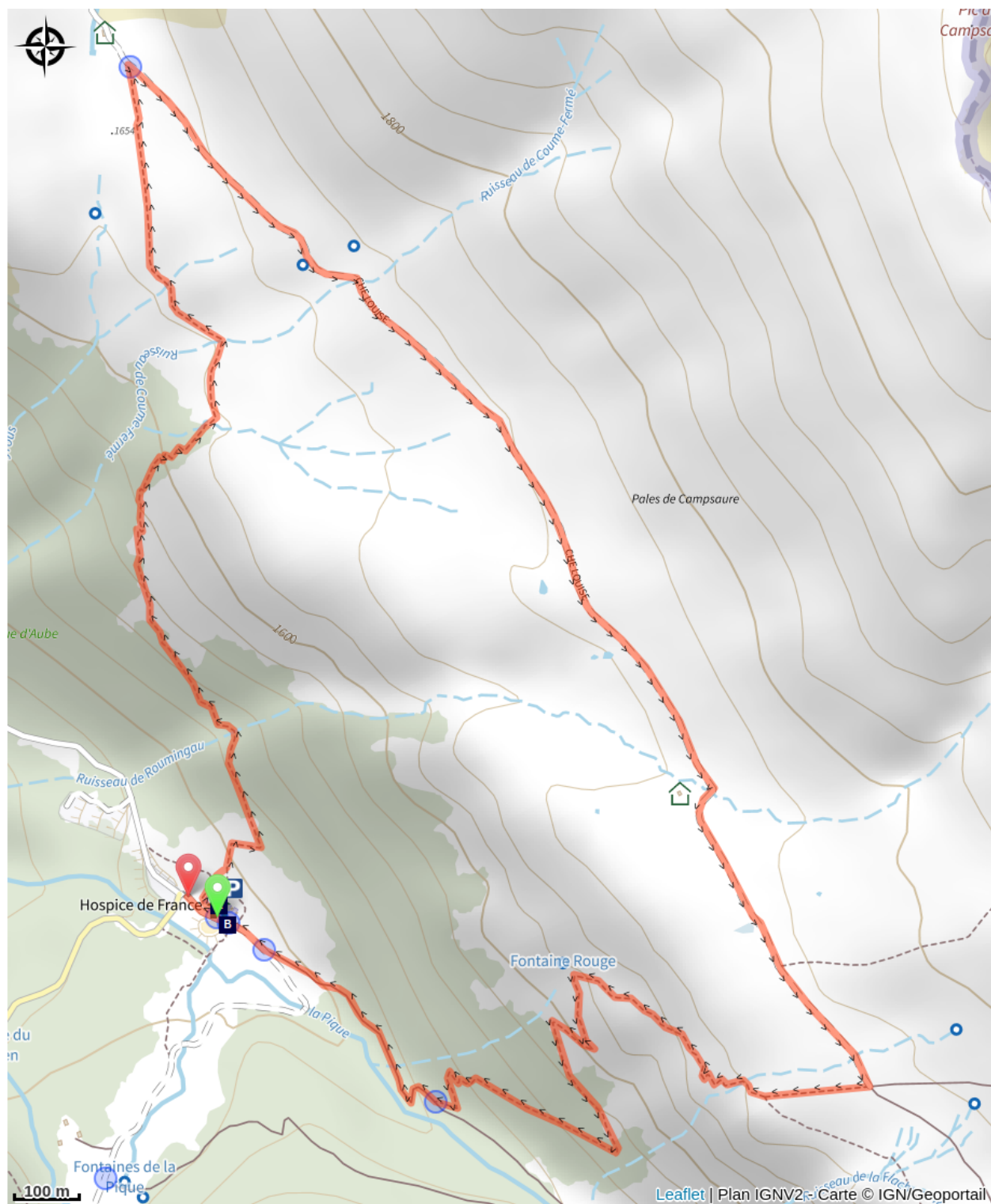
Depuis l'Hospice de France, empruntez le petit sentier à gauche de la piste principale signalé comme le "chemin des chèvres". Le sentier monte progressivement en forêt. Le sentier s'élève en lacets dans un sous-bois agréable. Par endroits, la pente est soutenue.

Après environ 1 h 15 de montée, vous atteignez le plateau de Campsaure, large étendue ouverte utilisée comme estive offrant une vue panoramique sur les sommets environnants.

En fin de plateau, poursuivez votre marche en direction de la Fontaine Rouge. Le chemin plonge en forêt et devient plus large et régulier. Vous retrouverez progressivement la végétation plus dense de la vallée.

En bas de la descente, vous rejoignez la large piste de la cabane de Pesson. Prenez à droite pour retourner à l'Hospice de France.

Sur votre route...



📍 L'Hospice de France (A)

🏰 Stèle de l'Hospice de France (B)

Toutes les informations pratiques

Comment venir ?

Accès routier

Route fermée du 30/11 au 15/04, sentier inaccessible.

Sur votre route...



🏠 L'Hospice de France (A)

Connu depuis la fin du XVI^e siècle, l'Hospice de France est, au XVII^e, un refuge qui accueille tout type de voyageurs, mais également un centre d'échange pour le commerce transfrontalier.

Durant toutes les guerres franco-espagnoles, il fut un poste de garde avancé pour les troupes militaires françaises.

À partir du XIX^e siècle, avec le développement du thermalisme et du pyrénéisme, il devint un refuge de montagne pour les touristes et les membres de la bourgeoisie européenne.

Crédit : CR



🗿 Stèle de l'Hospice de France (B)

La stèle est un hommage aux évadés de France de la Seconde Guerre mondiale.

Crédit : JB