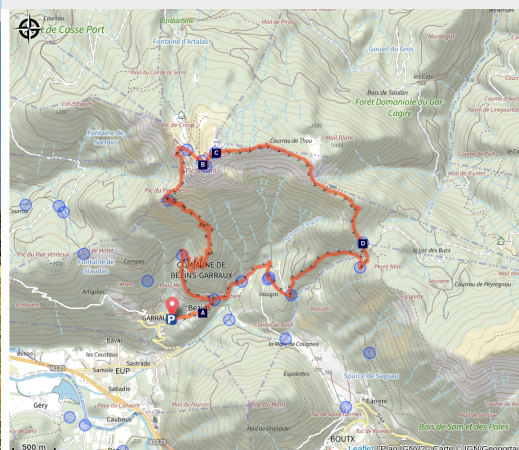


# Le Pic du Gar (3)

Vallée de la Garonne



Vue sur la face ouest du pic Saillant (CR)



Au départ de Bezins-Garraux, cette boucle vous emmène à l'assaut de deux sommets emblématiques : le Pic du Gar (1 785 m) et le Pic Saillant et sa fameuse croix (1 751 m) qui vous offrira une immersion totale dans un relief abrupt et sauvage typique du piémont pyrénéen.

Le sentier s'élève doucement depuis le village de Bezins-Garraux, laissant derrière lui la fraîcheur de la forêt pour arriver au fameux 22 virages qui mènent au col de Teilhet (un de plus qu'à l'Alpes d'Huez !). Vous arriverez ensuite aux deux pics qui vous offriront une magnifique vue à 360° où on peut y apercevoir les hauteurs du Luchonnais, le massif de la Maladeta, les pics du Gar, Cagire, Burat ainsi que la plaine de la Garonne.

## Infos pratiques

Pratique : Pédestre

Durée : 6 h 30

Longueur : 13.0 km

Dénivelé positif : 1180 m

Difficulté : Difficile

Type : Boucle

Thèmes : En forêt, Faune, Flore, Pastoralisme, Point de vue, Sommet

Cette randonnée est une boucle exigeante mais qui permet d'offrir un cadre à couper le souffle et de magnifiques paysages.

# Itinéraire

**Départ :** Bezins-Garraux

**Arrivée :** Bezins-Garraux

**Balisage :** ■ PR

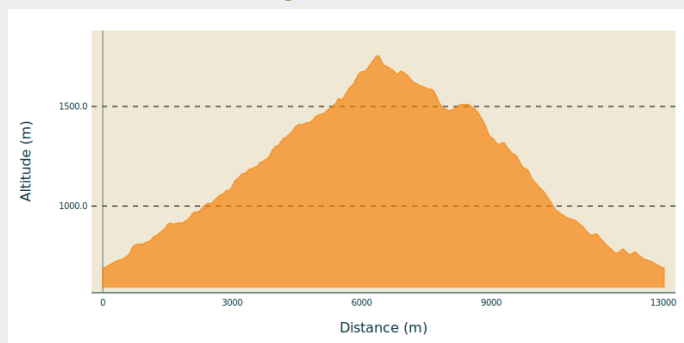
**Communes :** 1. Bezins-Garraux

2. Chaum

3. Fronsac

4. Boutx

## Profil altimétrique



1 - Depuis le parking du cimetière, partir à droite en direction du hameau de Bezins pour arriver à l'église, puis continuer sur le chemin de gauche jusqu'au panneau "La Sante", où vous prendrez à gauche.

2 - De là, vous arriverez au panneau "Fontaine de Garraux", où vous continuez à droite en direction du Pic du Gar. la sente monte progressivement en lacet dont une partie est un peu aérienne.

3 - Vous arriverez ensuite au col de Teilhet De là, continuez en direction du Pic du Gar.

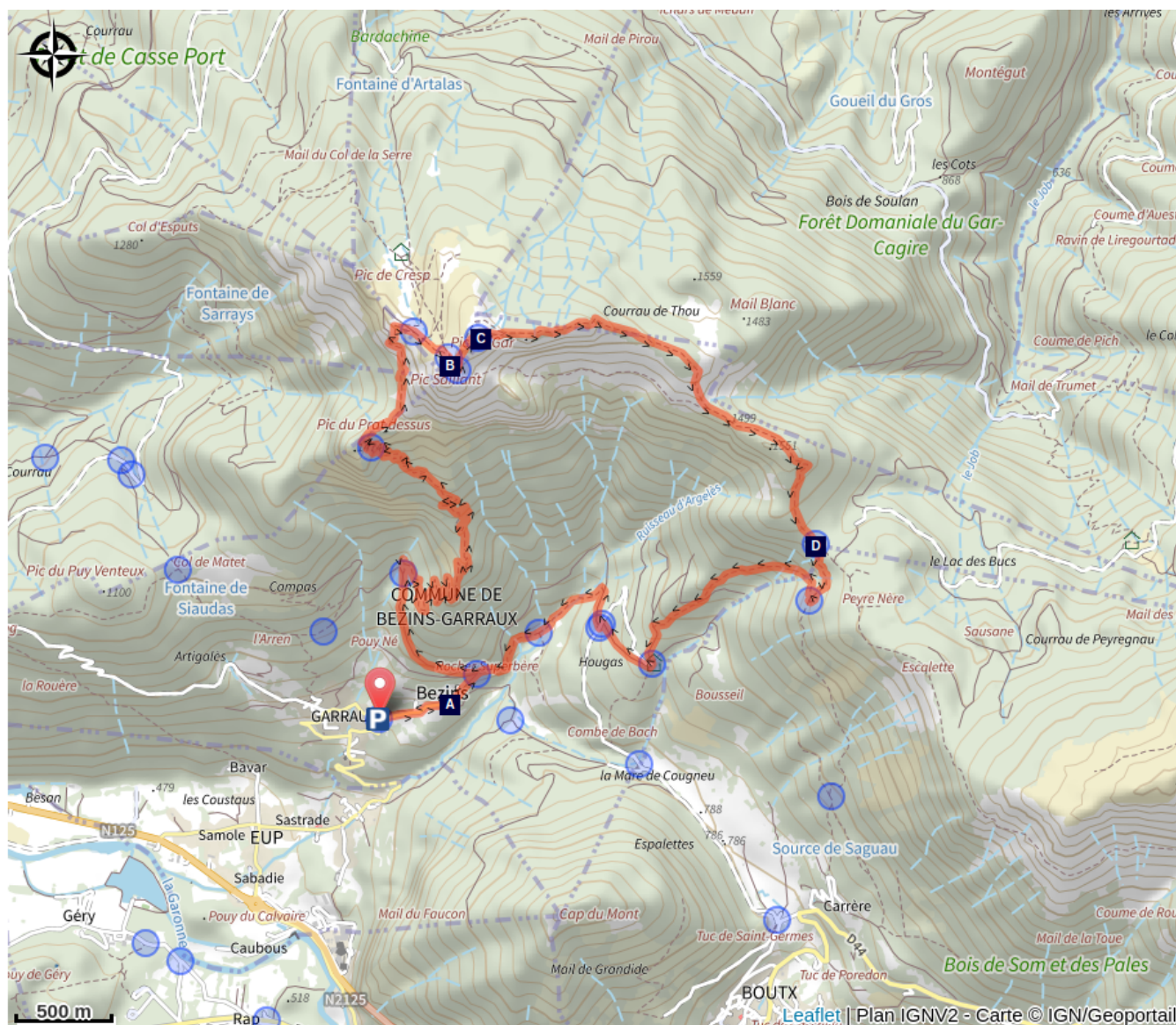
4 - Vous atteindrez le panneau Pic du Gar. De là, vous pouvez prendre à droite pour vous rendre à la croix du Pic Saillant, puis revenir au panneau pour continuer en direction du Pic du Gar.

Vous suivrez la ligne de crête jusqu'à l'orée des bois.

5 - À la sortie de la forêt, prenez directement à droite pour rejoindre le panneau Col de Caube (en prenant à gauche en marchant 5 min vous pourriez atteindre la cabane du Col de Caube). De là, prenez la direction de Bezins-Garraux pour atteindre ensuite le panneau "Peyre Nère" et continuer en direction de Bezins-Garraux.

6 - Vous arriverez à un carrefour : prenez la deuxième à droite en suivant le panneau Bezins-Garraux. Vous retomberez sur une piste, que vous prendrez à gauche, puis directement à droite pour redescendre sur Bezins-Garraux.

# Sur votre route...



🏰 Église Saint Jean-Baptiste (A)

⬆️ Pic du Gar (1785 m) (C)

⬆️ Pic Saillant (1751 m) (B)

🏠 Cabane du Col de Caube (D)

# Toutes les informations pratiques

## Comment venir ?

Parking conseillé

Départ depuis Bezins-Garraux, se garer sur le parking à côté du cimetière.



# Sur votre route...

---



## 🏰 Église Saint Jean-Baptiste (A)

Située à l'entrée du village, cette petite église romane, construite en schiste, grès et marbre, remonte au XII<sup>e</sup> siècle. Elle se compose d'une nef unique, terminée par une abside en hémicycle et surmontée d'un clocher-mur. Le mur nord présente une porte d'entrée en marbre datée de 1823. L'ensemble est couvert en lauzes, dans un style typique de l'architecture locale. Rattachée dès 1140 au prieuré bénédictin de Saint-Béat, l'église conserve de remarquables peintures murales, datant de la fin du XII<sup>e</sup> ou du début du XIII<sup>e</sup> siècle. Plusieurs transformations ont été réalisées aux XVII<sup>e</sup> et XVIII<sup>e</sup> siècles : l'abside a été murée puis repeinte, une sacristie a été ajoutée au mur sud, et une fenêtre percée, témoignant de l'évolution de l'édifice au fil des siècles.

Crédit : Alix Ruiperez

---



## ⚡ Pic Saillant (1751 m) (B)

Le Pic Saillant est un sommet emblématique du massif du Gar, situé à quelques encablures du célèbre Pic du Gar, souvent confondu avec celui-ci.

Il offre un panorama spectaculaire sur la vallée de la Garonne et les sommets du Luchonnais.

C'est en 1936 qu'une croix de cinq mètres de hauteur, montée en pièces détachées à dos de mulet, a été posée à cet endroit.

Crédit : JB

---



## ⚡ Pic du Gar (1785 m) (C)

Surnommé le "Gardien du Comminges", le Pic du Gar domine fièrement la vallée de la Garonne de sa silhouette massive et reconnaissable. Ce sommet emblématique du piémont pyrénéen offre un panorama exceptionnel à 360°, embrassant aussi bien les sommets du Luchonnais que les vastes plaines de la Garonne. Chargé d'histoire et de légendes, le Pic du Gar a longtemps servi de repère visuel aux habitants du Comminges. Aujourd'hui, il attire les randonneurs en quête de vues imprenables et d'ambiances sauvages.

Crédit : Alix Ruiperez



## 📍 Cabane du Col de Caube (D)

Nichée à environ 1 300 mètres d'altitude, sur les hauteurs du col de Caube, cette petite cabane offre un abri dans un environnement montagnard. Elle constitue un point de passage apprécié entre les crêtes du Pic du Gar et la descente vers Bezins-Garraux, offrant un lieu de repos face au massif du Gar et du Saillant.

<https://www.pyrenees-refuges.com/fr/affiche.php?numenr=90>

Crédit : Alix Ruiperez